



**MINISTÈRE  
DE LA TRANSITION  
ÉCOLOGIQUE  
ET DE LA COHÉSION  
DES TERRITOIRES**

*Liberté  
Égalité  
Fraternité*

# Guide d'élaboration et de mise en œuvre des Projets de Territoire pour la Gestion de l'Eau

À destination des porteurs de projets et des acteurs de la démarche



**Août 2023**

# Avant-propos



Pour assurer une gestion équilibrée de la ressource en eau, maîtriser les pressions de prélèvement à un niveau compatible avec les objectifs environnementaux de la directive cadre sur l'eau (DCE) et répondre aux enjeux du changement climatique, l'instruction du Gouvernement du 7 mai 2019 relative au projet de territoire pour la gestion de l'eau (PTGE) entend donner un nouvel élan à une gestion partagée de la ressource en eau.



*« Un PTGE est une démarche reposant sur une approche globale et co-construite de la ressource en eau sur un périmètre cohérent d'un point de vue hydrologique ou hydrogéologique. Il aboutit à un engagement de l'ensemble des usagers d'un territoire (eau potable, agriculture, industries, navigation, énergie, pêche, usages récréatifs, etc.) permettant d'atteindre, dans la durée, un équilibre entre besoins et ressources disponibles en respectant la bonne fonctionnalité des milieux aquatiques, en anticipant le changement climatique et en s'y adaptant. Il s'agit de mobiliser à l'échelle du territoire des solutions privilégiant les synergies entre les bénéfiques socio-économiques et les externalités positives environnementales, dans une perspective de développement durable du territoire. Le PTGE doit intégrer l'enjeu de préservation de la qualité des eaux (réductions des pollutions diffuses et ponctuelles). »*  
(source : instruction du 7 mai 2019)

Le rapport de la thématique 3 du Varenne agricole de l'eau et de l'adaptation au changement climatique<sup>[1]</sup> et le rapport de la mission d'appui CGEDD-CGAAER pour l'aboutissement des PTGE<sup>[2]</sup> ont opéré durant l'année 2021 des retours d'expérience sur les PTGE. L'un et l'autre ont conclu à la pertinence de l'outil PTGE tout en identifiant des écueils rencontrés. Ils ont souligné l'intérêt de l'écriture d'un guide pratique national à l'usage des acteurs et porteurs de démarches PTGE. Le rapport de la mission CGEDD-CGAAER contient une annexe 8 qui propose la trame d'un tel document.

Le présent guide répond à ce besoin. Il rappelle le contenu de chacune des étapes de l'élaboration et la mise en œuvre d'un PTGE. Sans constituer un cadre rigide, il identifie les points de vigilance particuliers dont la prise en compte favorise l'aboutissement de la démarche. Il met en lumière une vingtaine de retours d'expérience ayant vocation à illustrer par l'exemple ce qui peut être fait.

Une attention particulière est portée à la qualité de la gouvernance mise en place et à celle des études et réflexions qui sont conduites. Le PTGE est l'occasion de bâtir un véritable projet pour le territoire. Il doit rester une démarche ascendante qui associe de façon équilibrée toutes les parties prenantes d'un territoire et fait confiance à l'intelligence collective pour co-construire un programme d'actions.

L'analyse coût-bénéfice doit prendre toute sa place. En s'appuyant sur un scénario « sans projet », elle est un puissant outil de dialogue pour choisir un programme d'actions parmi plusieurs scénarios d'équilibre possibles.


La restauration et la préservation des équilibres entre les usages de l'eau et la ressource disponible nécessitent une mobilisation forte de l'ensemble des acteurs concernés : collectivités territoriales et leurs groupements, agriculteurs et autres acteurs des filières, consommateurs d'eau et autres usagers, services et établissements publics de l'État...

Face au changement climatique, l'agriculture doit pouvoir sécuriser son accès à la ressource en eau et en améliorer la gestion. Répondre à cet enjeu implique de prendre en compte les attentes de l'ensemble des usages et de garantir une gestion économe et sobre de cette ressource partagée et stratégique.

Les PTGE offrent un cadre pertinent pour assurer un équilibre entre les usages de l'eau et la ressource disponible. Ce guide facilitera leur émergence et leur aboutissement dans les territoires pour promouvoir une gestion partagée et durable de la ressource en eau.

[1] <https://agriculture.gouv.fr/varenne-agricole-de-leau-et-de-ladaption-au-changement-climatique-lancement-de-la-thematique-3>

[2] <https://www.vie-publique.fr/rapport/286369-appui-aboutissement-projets-de-territoire-gestion-de-leau-ptg>

  
Pierre-Édouard Guillaud  
Directeur de la Direction de l'eau  
et de la biodiversité par intérim

  
Philippe Duclaud  
Directeur général de la  
performance économique et  
environnementale des entreprises

# Sommaire

<b>I. Émergence du Projet de Territoire pour la Gestion de l'Eau, engagement de la démarche.....</b>	<b>8</b>
1. Définir le périmètre géographique pertinent pour le PTGE.....	9
2. Préparer la participation des acteurs et celle du public à la démarche PTGE.....	10
3. Établir les cercles d'acteurs et les modalités de gouvernance.....	15
4. Établir la feuille de route d'élaboration du PTGE et son calendrier.....	18
5. Identifier les possibilités de financements existants et les implications.....	20
6. Annoncer et lancer collectivement la démarche.....	22
<b>II. État des lieux initial, diagnostic et enjeux.....</b>	<b>23</b>
1. Porter à connaissance initial de l'État comportant les informations disponibles sur la ressource en eau et les usages.....	23
2. Réaliser un état des lieux initial et prospectif dans le contexte du dérèglement climatique.....	24
3. Le diagnostic ressources/besoins.....	32
<b>III. Élaboration et co-construction des scénarios puis choix du programme d'actions.....</b>	<b>33</b>
1. Élaborer plusieurs scénarios (dont le scénario sans projet) .....	33
2. Contenu des programmes d'actions associés aux scénarios.....	39
3. Comparaison des scénarios, choix d'un programme d'actions pour les acteurs et place des analyses économiques et financières.....	41
<b>IV. Mise en œuvre du programme d'actions, suivi et évaluation.....</b>	<b>46</b>
1. Contractualisation du PTGE.....	46
2. Organiser le suivi du projet et des indicateurs.....	47
3. Lier gestion conjoncturelle et structurelle dans le cadre de PTGE.....	49
<b>Liste des annexes.....</b>	<b>50</b>



# Liste des acronymes

AAC	Aire d'alimentation de captage
AAP	Appel à projets
AEAG	Agence de l'eau Adour-Garonne
AELB	Agence de l'eau Loire-Bretagne
AEP	Alimentation en eau potable
AERMC	Agence de l'eau Rhône-Méditerranée-Corse
ASA	Association syndicale autorisée
AUP	Autorisation unique de prélèvement
BDD	Base de données
CGAAER	Conseil général de l'alimentation, de l'agriculture et des espaces ruraux
CGEDD	Conseil général de l'environnement et du développement durable
CLE	Commission locale de l'eau
CNDP	Commission nationale du débat public
COGEPOMI	Comité de gestion des poissons migrateurs
COPIL	Comité de pilotage
COSUI	Comité de suivi
COTECH	Comité technique
CUMA	Coopérative d'utilisation de matériel agricole
DCE	Directive cadre européenne sur l'eau
DDT(M)	Direction départementale des territoires (et de la mer)
DMB	Débit minimum biologique
DOE	Débit objectif d'étiage
DRAAF	Direction régionale de l'alimentation, de l'agriculture et de la forêt
DREAL	Direction régionale de l'environnement, de l'aménagement et du logement
EPAGE	Etablissement public d'aménagement et de gestion des eaux
EPTB	Etablissement public territorial de bassin
ETP	Equivalent temps plein
EVP	Études d'évaluation des volumes prélevables
FEADER	Fonds européen agricole pour le développement rural
FEDER	Fonds européen de développement régional
GIEC	Groupe intergouvernemental d'experts sur le climat
GIP	Groupement d'intérêt public
GT	Groupe de travail
HMUC	Hydrologie – Milieux – Usages – Climat
ICPE	Installation classée pour la protection de l'environnement





INRAE	Institut national de recherche pour l'agriculture, l'alimentation et l'environnement
LEMA	Loi sur l'eau et les milieux aquatiques
MAB-CAB	Maintien de l'agriculture biologique – Conversion à l'agriculture biologique
MAEC	Mesure agro-environnementale et climatique
OFB	Office français de la biodiversité
ONDE	Observatoire national des étiages
OUGC	Organisme unique de gestion collective
PDR	Programme de développement rural
PLU(i)	Plan local d'urbanisme (intercommunal)
POE	Piézométrie objectif d'étiage
PSN	Plan stratégique national
PTGE	Projet de territoire pour la gestion de l'eau
REUT	Réutilisation des eaux usées traitées
RGA/RA	Recensement général agricole
RPG	Registre parcellaire graphique
SAGE	Schéma d'aménagement et de gestion des eaux
SAU	Surface agricole utile
SCOT	Schéma de cohérence territoriale
SDAEP	Schéma directeur d'alimentation en eau potable
SDAGE	Schéma directeur d'aménagement et de gestion des eaux
SFN	Solution fondée sur la nature
SGAR	Secrétariat général pour les affaires régionales
SRADDET	Schéma régional d'aménagement, de développement durable et d'égalité des territoires
STEU	Station de traitement des eaux usés
ZH	Zone humide
ZSCE	Zone soumise à contrainte environnementale
ZRE	Zone de répartition des eaux



# Introduction

Un projet de territoire pour la gestion de l'eau (PTGE) est une démarche qui vise à prendre en charge des enjeux de gestion quantitative de l'eau ainsi qu'à définir puis mettre en œuvre un programme d'actions permettant d'atteindre, dans la durée, un équilibre entre besoins et ressources disponibles en respectant la bonne fonctionnalité des écosystèmes aquatiques. Il doit intégrer l'enjeu de préservation de la qualité des eaux (réductions des pollutions diffuses et ponctuelles).

Le programme d'actions est l'aboutissement d'un processus de travail relativement complexe, qui fait l'objet de plusieurs étapes de travail. Le terme « projet de territoire » désignera dans ce guide le processus de travail tandis que le livrable final sera nommé programme d'actions du projet de territoire.

Ainsi, la démarche de PTGE est une succession d'étapes, qui permet de cheminer de la compréhension d'un problème de gestion de l'eau sur le territoire jusqu'à la mise en œuvre d'un programme d'actions adapté à la problématique mise en évidence.

De façon générale, trois motifs principaux conduisent à la mise en place d'un PTGE :

- Territoires en déséquilibre quantitatif ➔ rétablir l'équilibre quantitatif.
- Territoires à risque de tension du fait du changement climatique ➔ anticiper le changement climatique.
- Projet de stockage d'eau ➔ instaurer un dialogue territorial.

Si les objectifs et les différentes étapes d'élaboration d'un PTGE sont définis dans l'instruction du Gouvernement du 7 mai 2019, il n'en demeure pas moins que l'organisation du projet de territoire (calendrier, périmètre de l'étude, organisation des échanges entre les acteurs, modalités de concertation) et les outils utilisés restent au choix du porteur de PTGE et du comité de pilotage. Le projet de territoire a vocation à être adapté au contexte dans lequel il est mis en place tout en s'inscrivant dans la réglementation générale (notamment le Code de l'environnement en intégrant les modifications introduites par le décret 2021-795 du 23 juin 2021 et le décret 2022-1078 du 29 juillet 2022) et la planification dans le domaine de l'eau (schémas directeurs d'aménagement et de gestion des eaux - SDAGE - et schémas d'aménagement et de gestion de l'eau (SAGE)).

Outre l'instruction du Gouvernement du 7 mai 2019, son additif, le rapport de la mission d'inspection CGEDD-CGAAER sur les PTGE et le centre de ressources à venir, ce guide constitue un outil d'aide à la mise en œuvre de PTGE à destination des porteurs et des acteurs de la démarche. Il a été rédigé dans le cadre des travaux du GT PTGE du Conseil National de l'Eau, réunissant des représentants des usagers de l'eau, des services de l'Etat et des experts thématiques.

Il a pour objectif d'explicitier et de détailler les différentes étapes du PTGE, depuis l'émergence du projet jusqu'à la mise en œuvre du programme d'actions. Il détaille notamment le pilotage du projet par le porteur, la réalisation de l'état des lieux, du diagnostic qui sont essentiels dans la démarche du PTGE ainsi que l'analyse prospective.

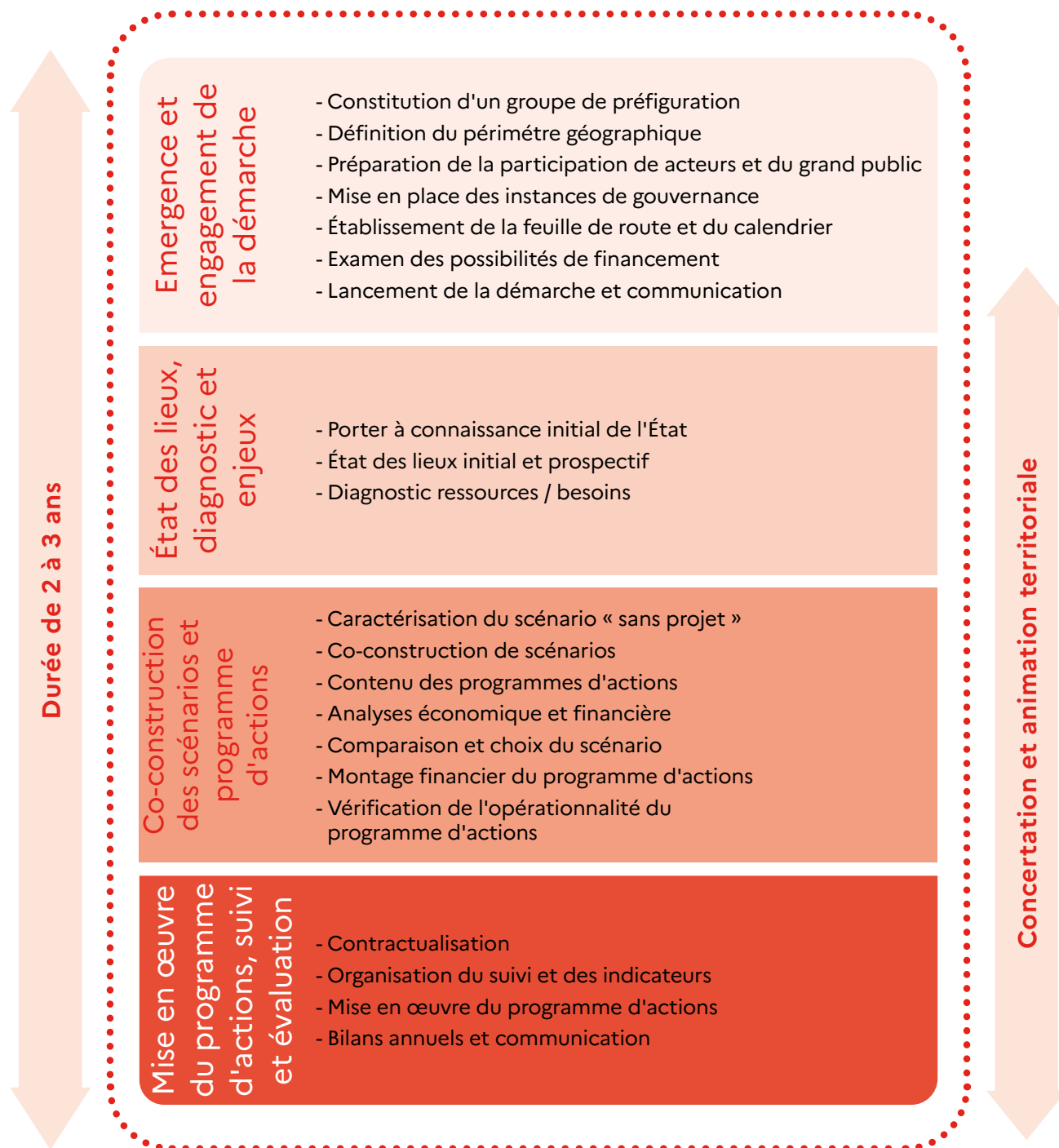
Ce guide met également en lumière différentes modalités d'organisation et propositions d'actions pour éviter certains écueils et faciliter la mise en œuvre opérationnelle des PTGE. Des retours d'expérience sont par ailleurs proposés comme outils d'aide à la mise en œuvre. Des liens hypertexte renvoient vers des documents produits localement.

Le présent guide est structuré selon les quatre grandes étapes d'élaboration et de mise en œuvre d'un PTGE :

- Emergence et engagement de la démarche
- État des lieux, diagnostic et enjeux
- Élaboration et co-construction des scénarios et programme d'actions
- Mise en œuvre du programme d'actions, suivi et évaluation



## Démarche PTGE



## Déroulé de la démarche PTGE

ÉTAPES	RÔLE DES PRÉFETS
Engagement de la collectivité dans la démarche	Le préfet référent veille à la pertinence du périmètre.
Feuille de route du processus (calendrier, gouvernance...)	Le préfet référent valide la feuille de route. Porter à connaissance initial du préfet référent.
Production de l'état des lieux et du diagnostic	Le préfet coordonnateur de bassin, ou le préfet référent par délégation, valide comme suffisante la phase de diagnostic.
Proposition du programme d'actions	Le préfet coordonnateur de bassin, ou le préfet référent par délégation, donne l'avis de l'État sur la suffisance du programme d'actions.
Adoption du PTGE par la structure porteuse et engagement des partenaires mobilisés	Approbation du PTGE par le préfet coordonnateur de bassin.



# I. ÉMERGENCE DU PROJET DE TERRITOIRE POUR LA GESTION DE L'EAU, ENGAGEMENT DE LA DÉMARCHE

Cette partie s'adresse plus spécifiquement aux acteurs de la préfiguration du PTGE et aux futurs porteurs de la démarche, afin de les aider à aborder le pilotage du projet de territoire dans les meilleures conditions. Tout en explicitant les principaux enjeux de gouvernance, de co-construction et de gestion de projet, elle propose des pistes concrètes pour avancer dans le processus de travail.

## Conditions d'émergence d'un PTGE

L'émergence d'un PTGE est l'étape la plus amont qui va marquer le début du processus de mise en œuvre du PTGE. Elle suppose que soient constitués les trois éléments suivants :

- une problématique de gestion quantitative de l'eau (par exemple des situations de crise estivale répétées qui compromettent certains usages en s'appuyant sur les retours d'expérience sécheresse établis chaque année dans les bassins, ou le non-respect de débits objectif d'étiage, ou des pressions incompatibles avec l'atteinte du bon état des masses d'eau requis au titre de la DCE...), actuellement constatée ou anticipée par rapport à des échéances à venir (échéances réglementaires, perspective du changement climatique...). Cette problématique s'avère indissociable des enjeux de qualité des eaux et de fonctionnalité des milieux. Il est rappelé que le PTGE doit intégrer l'enjeu de préservation de la qualité des eaux.
- un territoire qui soit le lieu de manifestation de cette problématique, mais aussi le lieu de sa possible prise en charge, avec au moins une collectivité compétente sur ce territoire ;
- une convergence politique entre les institutions (maître d'ouvrage territorial, État, Agences de l'eau...) pour engager un processus de prise en charge.

## Constituer un groupe de préfiguration

Pour faciliter l'émergence du PTGE, il est préconisé que s'implique à ce stade, un groupe de préfiguration restreint comprenant le futur porteur de la démarche, l'État et ses services

Ce groupe pourra notamment produire un document simple de quelques pages décrivant à grands traits la problématique telle qu'elle est connue ou anticipée, et le cadre territorial de sa prise en charge. Il pourra aussi fixer des objectifs supplémentaires et complémentaires à ceux définis par l'instruction du 7 mai 2019 pour la démarche, ses modalités globales d'organisation (gouvernance, animation) et le calendrier du projet de territoire. La rédaction d'un tel document par le groupe de préfiguration viendra ensuite alimenter le groupe commanditaire (cf. *infra* p. 15) qui pilotera la démarche par la suite.

Ce document pourra également servir de base à la saisine du préfet coordonnateur de bassin (PCB) pour la désignation du préfet référent. Cette désignation pourrait venir constituer le premier jalon de l'engagement dans la démarche.

### **Groupe de préfiguration**

*PTGE Vie et Jaunay – Syndicat Mixte des Marais, de la Vie, du Ligneron et du Jaunay (en cours de concertation)*

*PTGE Auzance-Vertonne – Syndicat Mixte Auzance-Vertonne (en cours de concertation)*

Le PTGE Vie et Jaunay et le PTGE Auzance-Vertonne sont situés sur le département de la Vendée. Les deux bassins ne sont pas classés en zone de répartition des eaux (ZRE) ni en déficit quantitatif mais sont soumis par le SDAGE à un plafonnement, au niveau actuel, des prélèvements en période de basses eaux. Ils sont caractérisés par des petits cours d'eau avec des faibles débits et des assècs récurrents et un nombre important de plans d'eau. Lors de l'état des lieux du SDAGE Loire Bretagne, ces deux bassins (parmi 6) étaient identifiés pour un classement en ZRE, pour lequel les acteurs locaux n'étaient pas favorables.

Un **groupe de préfiguration** a été mis en place au niveau régional et locale pour discuter de l'avenir de ces bassins. Cette instance était composée de la Chambre régionale d'agriculture, du préfet coordonnateur de bassin, du préfet de Région et du préfet de département et du SGAR.





Cette instance a proposé que les bassins via les Commissions Locales de l'Eau (CLE), s'engagent dans une démarche PTGE et dans la réalisation d'analyses HMUC (Hydrologie Milieux Usages Climat) en vue de définir les volumes prélevables pour répondre au besoin de préservation des milieux vis-à-vis des déficits quantitatifs. Les conclusions de cette instance ont été matérialisées par le biais d'une feuille de route par territoire qui a été validée par la suite dans les CLE respectives des bassins. Chaque feuille de route est aujourd'hui utilisée comme document d'orientation pour l'élaboration du PTGE.

## L'importance du portage politique

L'importance du portage politique dans le cadre des PTGE mérite d'être soulignée. En particulier, les élus des structures porteuses ont un rôle clé dans l'émergence et le maintien de la dynamique de telles démarches.

Ce portage peut notamment se traduire par la visibilité donnée à la démarche grâce à des actions de communication. La publication régulière d'articles (site internet, newsletters) sur les avancées du PTGE permet de faire connaître plus largement la démarche et d'entretenir les attentes des usagers de l'eau et des citoyens quant à la mise en œuvre du programme d'actions (cas du PTGE Garonne Amont).

Selon le contexte local, il peut également être envisagé de sensibiliser les députés et sénateurs du territoire (cas du PTGE Adour amont), qui parfois n'ont pas connaissance de l'existence de la démarche.

## 1. Définir le périmètre géographique pertinent pour le PTGE

La définition du périmètre géographique du PTGE doit intervenir en début de démarche et faire l'objet d'une attention particulière de la part de la structure porteuse.

L'instruction du 7 mai 2019 précise que le périmètre doit impérativement « refléter la cohérence hydrologique et hydrogéologique. Dans le cas de l'existence d'un SAGE, il est recommandé que le périmètre du PTGE soit celui du SAGE ou équivalent à celui du SAGE, dans une logique de cohérence avec l'ensemble des objectifs à atteindre sur le territoire. »

Le préfet coordonnateur de bassin ou le préfet référent veille à la pertinence du périmètre du PTGE.

La logique hydrographique et la nécessaire solidarité amont/aval des bassins versants qui prévaut pour la délimitation du PTGE n'exclut toutefois pas de possibles ajustements (notamment en phase de diagnostic) pour s'assurer de la pleine pertinence du « territoire de projet » au regard des enjeux quantitatifs et/ou qualitatifs associés.

L'attention de la structure porteuse sera attirée sur la cohérence souhaitable des périmètres entre PTGE, SAGE, Autorisation Unique de Prélèvement (AUP) et études d'évaluation des volumes prélevables (EVP). Il convient d'être clair et transparent sur le choix du périmètre du PTGE, ainsi que de justifier de son calage ou au contraire sa différenciation par rapport à d'autres périmètres existants sur le secteur (masses d'eau souterraines ou superficielles, bassins ou aquifères en déséquilibre identifiés par le SDAGE, Zone de Répartition des Eaux, SAGE, contrat de rivière ou de nappe, périmètre de gestion par un organisme unique de gestion collective (OUGC), AUP, études d'évaluation des volumes prélevables). Le porteur de projet de territoire pourra notamment réaliser en amont du processus, une cartographie croisant le périmètre du PTGE avec ceux des autres outils de gestion / planification / études pour clarifier la situation auprès des acteurs de la démarche et éviter toute confusion.

### Quelques exemples de périmètres PTGE

Les retours d'expérience montrent que certains périmètres de PTGE ont été définis à une échelle plus restreinte que celle du SAGE (cas de périmètres SAGE trop importants en superficie ou ne permettant pas de prendre en compte d'autres ressources, notamment les eaux souterraines). Pour d'autres PTGE, le périmètre a été établi au regard du degré d'opérationnalité souhaité du programme d'actions.

► Bassin versant / sous-bassin versant : Douze (AEAG – dep 40,32), Seugne (AEAG – dep 17, 16), Seudre (AEAG – dep 17), Tescou (AEAG – dep 81, 82, 31), Puiseaux-Vernisson, Isle (AEAG – dep 24, 87, 19, 33).



- ▶ Ajustement de bassin versant / sous-bassin versant : Adour amont (AEAG – dep 65, 64, 32) / Charente aval Bruant (AEAG – dep 17, 16).
- ▶ Plusieurs bassins versants : Aume-Couture (AEAG – dep 16, 79, 17), Serein-Armançon (AESN- dep 89, 21, 10), Drac amont (AERMC – dep 38, 05).
- ▶ Nappe / aquifère souterrain : Dombes (AERMC – dep 01).

## 2. Préparer la participation des acteurs et celle du public à la démarche PTGE

La participation des acteurs, et parfois des citoyens, est une composante essentielle de nombreuses démarches de planification territoriale, mises en œuvre par les collectivités. Il en va de même pour les PTGE : aucune démarche ne peut s'envisager sans mobilisation et contribution de l'ensemble des acteurs. Cette participation favorisera l'adhésion au programme d'actions et l'acceptabilité sociétale.

Pour autant, mettre en place un processus de participation n'est pas chose facile, et renvoie à de nombreuses questions. Cette partie a pour objectif d'aider le porteur de projet à mettre en place un dispositif de participation adapté à son territoire. La description des différents processus de participation ainsi qu'un focus sur le recours aux garants et à la Commission Nationale du Débat Public (CNDP) sont proposés en [Annexe 1](#).

### Identifier le(s) régime(s) de participation dès le lancement de la démarche : consultation / co-construction

La participation n'est pas une fin en soi ; elle est au service d'objectifs d'amélioration de l'action publique (transparence, pertinence et légitimité des décisions, meilleure prise en compte des attentes, meilleure implication des acteurs et des citoyens, droit du public à être informé et à participer aux décisions publiques impactant l'environnement, respect des engagements pris par la puissance publique, etc.).

D'une manière générale, il convient de retenir le principe suivant :

- lorsque les contenus du projet de territoire sont produits par des experts (bureau d'études, comités techniques ou « COTECH »), **le régime de participation est plutôt celui de l'information, de la consultation** : les productions des experts sont communiquées aux acteurs et/ou au grand public qui sont amenés à enrichir, amender ou critiquer ces productions. Ces processus peuvent se dérouler au sein de comités de pilotage (COFIL) et/ou d'ateliers/groupes de travail. L'effort à fournir par le pilote est donc avant tout un effort de transparence, de pédagogie et de communication.
- lorsque les acteurs ou le grand public sont invités à contribuer pour produire du contenu (diagnostics, scénarios, etc.), **le régime de travail est plutôt un régime de co-construction** : ces processus font alors appel à des méthodes spécialisées qui en général justifient de recourir à des opérateurs professionnels. Le pilote (avec ces opérateurs) doit alors assurer la vulgarisation des connaissances et la formation des parties prenantes, créer les conditions pour la rencontre et la collaboration des participants, organiser la traçabilité des travaux, capitaliser les productions, et faire émerger des synthèses partageables.

Par construction, les processus reposant sur du travail d'expertise sont plus « fermés » et plus rapides à mettre en œuvre. Ils ont l'inconvénient de moins impliquer les acteurs, et donc parfois de mal percevoir certaines réalités du terrain, et peuvent conduire à des fragilités (contestation de l'expertise, production de contre-expertise, etc.).

À l'inverse, les processus en co-construction sont plus ouverts, plus impliquants, créateurs de légitimité de la décision, mais complexes à mettre en œuvre, et leurs résultats sont plus difficiles à valoriser. Ils doivent se clore par une réponse du porteur de PTGE par rapport aux contributions reçues des acteurs et/ou du public, dans laquelle il indique de façon argumentée ce qui est retenu ou non.

Cette réflexion sur les objectifs de la participation doit aussi permettre au porteur de projet de cibler les compétences attendues de l'animation/facilitation et *in fine* de s'interroger sur son internalisation ou son externalisation. Dans tous les cas, il paraît indispensable d'écrire un cahier des charges qui définisse les principes de la participation, ce qui est souvent oublié lorsque l'animation est interne. Ce cahier des charges peut constituer un élément de la feuille de route évoquée ci-après.

### L'implication des acteurs dans la participation

La gouvernance du PTGE (cf. ci-après) rassemble les acteurs et/ou les usagers de la gestion de l'eau du territoire au sein d'un comité de pilotage et de groupes de travail divers (COTECH, commissions, etc.).



Les acteurs constituent une catégorie particulière de personnes impliquées dans le PTGE : ils se différencient du grand public ou des citoyens. Les acteurs sont des représentants officiels de catégories d'usagers, des experts (chercheurs, techniciens, personnes qualifiées, usagers experts...), des responsables d'institutions, des responsables d'organismes privés concernés par certains usages, des représentants d'associations, etc. Ils incarnent des dimensions particulières des problèmes de gestion de l'eau, des compétences spécifiques, des responsabilités politiques ou techniques dans la gestion, etc.

Il est attendu d'eux que leurs compétences et/ou leurs responsabilités nourrissent le processus à toutes ses étapes (diagnostic, scénarios, programmes d'actions, etc.), et que leur implication contribue à déployer les actions.

Une démarche d'écoute des acteurs est indispensable pour le PTGE. Elle doit permettre très tôt à chacun d'exprimer ses attentes (cf. [annexe 1](#)). Dans certaines situations où le porteur de projet de territoire identifie des problèmes aigus, cette écoute peut faire l'objet d'une prestation spécifique (médiation).

### Réalisation d'un audit patrimonial

*PTGE du Tescou (en cours de concertation)*

Après la crise de Sivens, dans un contexte de forte tension entre acteurs du territoire, les préfets du Tarn et de Tarn-et-Garonne ont confié à une équipe de l'ADEPRINA/AgroParisTech, la réalisation d'une démarche préalable au projet de territoire destinée à restaurer les conditions d'un dialogue entre les acteurs autour des enjeux de gestion de l'eau dans leur territoire. [https://www.tarn.gouv.fr/IMG/pdf/Rapport\\_audit\\_patrimonial\\_Bassin\\_versant\\_du\\_Tescou\\_Vdef-2.pdf](https://www.tarn.gouv.fr/IMG/pdf/Rapport_audit_patrimonial_Bassin_versant_du_Tescou_Vdef-2.pdf)

Ce travail a permis aux acteurs de réinvestir un processus de travail, en identifiant des enjeux qu'ils partageaient, malgré le conflit passé, et en se dotant d'une gouvernance originale (instance de co-construction). Les travaux sur la recherche de solutions acceptables sur le territoire ont pu être relancés, dans un contexte apaisé, sans pour autant, à ce stade, aboutir à un consensus.

## La participation des acteurs aux études techniques et économiques

La réalisation d'études (hydrologiques, socio-économiques, environnementales, etc.) est une constante des projets de territoires (cf. [partie II](#)).

La sollicitation des acteurs lors de ces phases d'études peut relever des intentions suivantes :

- informer les acteurs sur les études que le porteur de projet commande, dans une logique de transparence ;
- faire monter en compétence les acteurs sur le sujet, et c'est-à-dire s'assurer qu'ils comprennent les résultats des études (temps d'appropriation, pédagogie, répétition...) pour être en capacité de les valider ;
- mobiliser l'expertise des acteurs pour qu'ils contribuent au bon déroulement des études, qu'ils fassent preuve d'un regard critique sur les productions, les interprétations ;
- associer les acteurs à la conception même des études, à la réflexion sur leur pertinence, à la définition des cahiers des charges, etc.

Très schématiquement, les situations suivantes peuvent se retrouver. Elles illustrent quatre niveaux progressifs de participation des acteurs :

Information	Consultation	Concertation	Co-construction
Le porteur du PTGE a décidé de faire une étude sur un sujet donné, il a écrit le cahier des charges, et il annonce en COPIL qu'il lance une étude sur ce sujet et informe du calendrier	Le porteur du PTGE pense qu'une étude est nécessaire, mais il souhaite impliquer le COPIL. Il expose au COPIL son intention de faire une étude et soumet à l'avis du COPIL un projet de cahier des charges sur lequel il recueille des critiques et des propositions	Le porteur du PTGE mène en COPIL une discussion sur l'intérêt de faire l'étude, et propose un groupe de travail pour rédiger le cahier des charges	Le porteur du PTGE installe un groupe de travail « Études et données », animé par un facilitateur, qui réfléchit en co-expertise aux différentes études à mener et propose un cadre pour ces études au COPIL



Ceci amène à bien différencier deux phases autour de ces études :

- une phase de conception qui aboutit à la rédaction du cahier des charges ;
- une phase de réalisation qui consiste à mobiliser les données, méthodes, outils et expertises pour répondre aux attendus du cahier des charges.

Puis à clairement définir les modalités de participation relatives à ces phases.

La phase de conception du cahier des charges des études est une étape cruciale pour le porteur de projet qui pourra s'appuyer sur les acteurs pour :

- orienter / spécifier ce qui va être étudié ou non (quelles sources de données, quels modèles, quelles méthodes d'analyse employer ? etc.) ;
- formuler explicitement les questions auxquelles les études doivent apporter des réponses, fixer certaines exigences/contraintes méthodologiques, et exprimer des attentes sur la forme attendue de ces réponses ;
- définir la façon dont les prestataires techniques vont interagir avec les acteurs : quelles étapes des études devront faire l'objet de travaux avec des groupes d'acteurs, dans quels objectifs (communiquer sur l'avancement, présenter des résultats, négocier des points méthodologiques, soumettre des résultats à la critique, intégrer de l'expertise externe, valider des conclusions, etc.).

### **L'intérêt d'un processus de participation dès l'émergence du PTGE**

*PTGE Isle – EPTB Dordogne : EPIDOR (en cours de concertation)*

Dans le cadre du PTGE Isle, un premier marché a été lancé en 2021 afin d'accompagner les différentes étapes sur le volet technique. Ce premier marché était très fermé sur les aspects « participation ».

La mise en place d'un garant de la concertation sur ce projet de territoire a ensuite été acté. Puis, l'idée de la mise en place d'un processus d'écoute territoriale a émergé au sein du comité de pilotage (sans occulter la proposition de mobiliser un garant, plus en aval du PTGE). Le GIP Transition a alors appuyé EPIDOR pour la rédaction d'un cahier des charges sur ce volet : l'objectif était de recueillir, au travers d'un processus d'écoute, la vision des acteurs sur les enjeux de gestion de l'eau du territoire, avec les attendus suivants :

- ▶ installer un climat de confiance en proposant un cadre de concertation apportant des garanties d'honnêteté et de sincérité ;
- ▶ fournir à chaque acteur la possibilité d'exprimer son point de vue et ses analyses de manière sincère en ayant les garanties d'être écouté ;
- ▶ recueillir de manière traçable et sécurisée les positions exprimées, mettre les propos des acteurs en perspective dans le cadre d'une analyse croisée qui rend compte des convergences et des divergences ;
- ▶ faire émerger les questions stratégiques qui doivent être traitées dans le cadre du PTGE ;
- ▶ identifier les conditions de convergence entre les visions exprimées ainsi que des pistes d'action pour le PTGE.

Un prestataire a été retenu à l'issue des différentes étapes de la commande publique sur la base d'une proposition méthodologique permettant la conduite de 40 entretiens confidentiels conduits au moyen d'une grille stratégique, qui seront in fine intégrés sous forme d'une analyse stratégique qui sera restituée aux acteurs.

La démarche est en cours.

Le retour d'expérience montre l'importance de considérer le volet « participation » dès le démarrage de l'étude, notamment pour assurer une bonne imbrication des volets « participation » et « technique ».





## La participation du public et la possibilité de recourir à un garant

Selon l'article [L120-1 du Code de l'environnement](#), la participation du public à l'élaboration des décisions publiques ayant une incidence sur l'environnement est mise en œuvre en vue d'améliorer la qualité de la décision publique et de contribuer à sa légitimité démocratique, d'assurer la préservation d'un environnement sain pour les générations actuelles et futures, de sensibiliser et d'éduquer le public à la protection de l'environnement, d'améliorer et de diversifier l'information environnementale.

S'agissant du PTGE qui n'est pas un objet juridique, le Code de l'environnement ne précise évidemment pas de modalité de participation du public. Il revient au porteur de la démarche de s'interroger sur une implication éventuelle du grand public : que peut-elle apporter en complément des débats au sein des instances de gouvernance ? ; est-elle justifiée ? ; si oui, dans quel esprit la mener ? ; avec quels moyens ? ; comment l'articuler avec les travaux impliquant les acteurs ?

L'instruction du Gouvernement du 7 mai 2019 indique que « pour garantir le processus de concertation, le préfet référent peut recommander le recours à un garant indépendant vis-à-vis des enjeux du territoire ».

Un garant est un tiers externe qui va suivre les travaux du PTGE dont la fonction peut être étendue à plusieurs missions :

- Émettre des préconisations sur la conception du dispositif de participation, à l'attention du maître d'ouvrage.
- Vérifier que le cadre de participation mis en place par le maître d'ouvrage est approprié, et qu'il est bien respecté tout au long du processus.
- Être saisi par des parties prenantes qui considéreraient que leur participation est entravée ou que leurs contributions ne sont pas bien prises en compte dans le processus.
- Suggérer en conséquence des aménagements du processus, ou des corrections relatives à telles ou telles étapes pour répondre aux demandes qui lui sont adressées.
- Attester que la participation a été de qualité et le documenter.

La CNDP, autorité administrative indépendante, garantit les concertations du public par l'intermédiaire de ses garants. Ils ne se prononcent pas sur le fond des plans ou projets. Leur coût est pris en charge par la CNDP, pour éviter toute critique sur un possible lien de subordination financière. Globalement, il est intéressant de se représenter **le garant comme un « opérateur qualité », qui alerte le porteur sur des dysfonctionnements qui pourraient nuire au processus d'information et de participation du public**. Il ne se substitue pas au porteur dans la résolution de ces dysfonctionnements, cependant il formulera des préconisations pour y remédier. La présence d'un garant permet aussi à tout type d'acteurs de pouvoir saisir le garant en cas de désaccord ou critique par rapport à la démarche de concertation mise en place (cf. [annexe 1](#)).

Enfin, en cas de blocage du processus, il est par ailleurs possible de faire appel à un médiateur. À noter que les services de l'État ou les EPTB peuvent, en tant que de besoin jouer un rôle de médiateur tout au long de la démarche.

## La mise en place d'un dialogue citoyen

PTGE Garonne amont - Conseil départemental de la Haute-Garonne (approuvé)

En 2019, le PTGE Garonne Amont a mis en place des phases de dialogue citoyen et de concertation, avec des garants de la CNDP. A été constitué un panel de 30 citoyens, représentatif de la diversité des habitants du territoire de projet. Il s'agissait pour ces citoyens de participer à des travaux collectifs consistant d'une part à identifier des axes stratégiques d'intervention et, d'autre part, à préconiser des pistes d'actions pour assurer la préservation et le partage de la ressource en eau. Ils se sont réunis au cours de 4 sessions de travail de 2 jours chacune, pour produire un « avis du panel citoyen ».

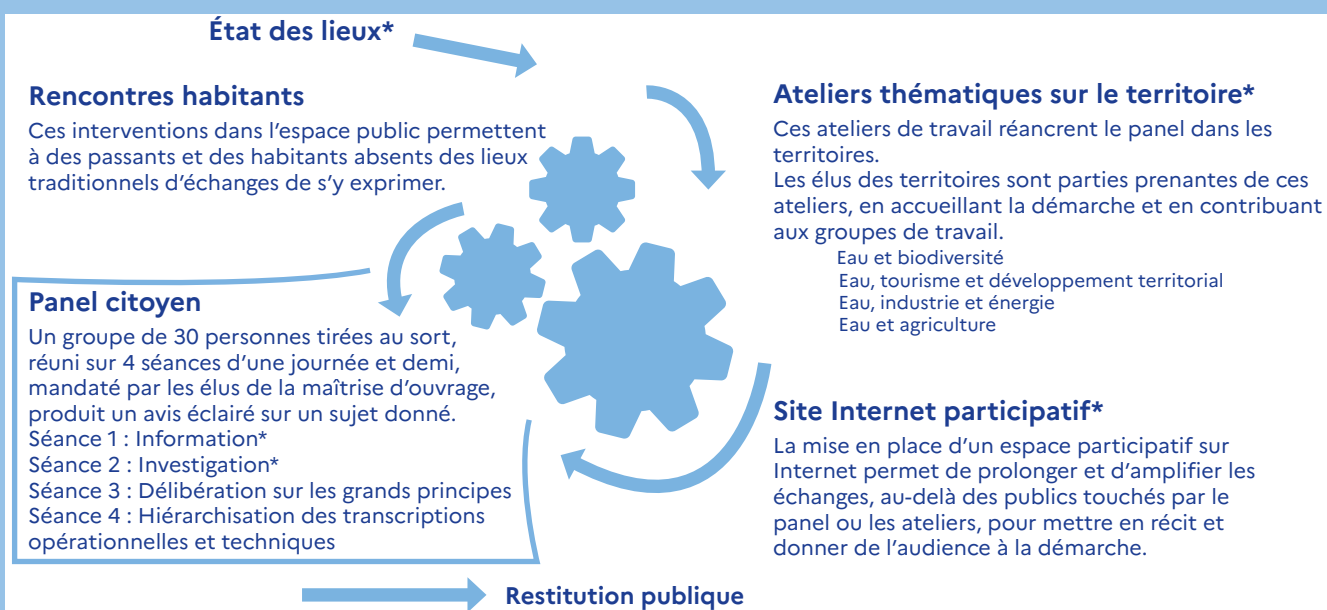
Au cours de la première session dite d'information, le panel s'est emparé des enjeux généraux autour de l'eau et des jeux d'acteurs du territoire. La seconde session a permis aux membres du panel d'explorer le futur climatique du territoire, d'approfondir sa connaissance de l'hydro-système et des atteintes qu'il subit, d'appréhender le lien au territoire et l'encadrement institutionnel de la politique de l'eau. Le panel s'est ensuite retrouvé pour délibérer sur l'ensemble des informations recueillies par ses membres, organiser la réflexion autour de recommandations et identifier les enjeux stratégiques. Il s'est enfin réuni pour hiérarchiser ses recommandations et s'accorder sur les formulations définitives de l'avis.

En parallèle de ces ateliers citoyens, des ateliers thématiques, des rencontres d'habitants et un site internet participatif ont permis de recueillir l'avis de tous. Cette démarche s'inscrit dans le cadre de la [Charte du dialogue citoyen](#) proposée par le Conseil départemental de la Haute-Garonne.

De l'avis des garants, l'avis du panel citoyen a bien constitué la feuille de route pour l'élaboration du projet de territoire : les actions proposées sont réparties selon les thèmes identifiés par le panel et un tableau permet de faire le lien entre les 130 recommandations du panel et les actions associées proposées. Cependant, la CNDP regrette que sur les 43 recommandations non traduites en propositions d'action, les raisons avancées soient peu explicites pour 13 d'entre elles (simplement mentionnées comme « hors champ de compétence du PTGE ») et qu'aucune explication ne soit donnée pour 6 d'entre elles. <https://www.garonne-amont.fr/le-dialogue-citoyen-en-2019/dialogue-citoyen/>

Les points de vigilance mentionnés par rapport à cette façon de fonctionner concernent : le coût important (de l'ordre de 0,5 M€ sur le PTGE Garon'Amont pour le volet animation-concertation-communication) et l'acceptabilité pour des secteurs économiques des mesures proposées par des citoyens ayant finalement eu une formation réduite.

### Schéma de l'implication citoyenne sur le PTGE Garon'Amont





## À retenir :

- les questions posées par la participation sont nombreuses et complexes. Une formation préalable aux principales notions abordées dans un PTGE (hydrologie, agriculture, milieux aquatiques, changement climatique, ...) à destination des élus, techniciens et institutionnels impliqués dans le pilotage du projet est recommandée. L'appropriation commune de ces notions améliore la communication et la compréhension entre acteurs ;
- la rédaction d'une feuille de route de la participation dans le PTGE est un exercice incontournable, qui peut contribuer à poser les bonnes questions au bon moment ;
- le processus de participation et les études techniques ne peuvent pas être pensés indépendamment : l'expertise des acteurs peut être mobilisée pour orienter les études, et les productions des études peuvent venir alimenter les travaux en co-construction des acteurs ;
- l'animation d'un processus de participation du public relève de domaines métiers émergents, qui font appel à des méthodes et des compétences spécifiques : le recours à des opérateurs spécialisés est gage de qualité et de sécurité pour le porteur de la démarche. Le garant est un tiers neutre qui édicte des préconisations en matière de concertation préalable du public, mais il ne met pas en œuvre la participation. Il est recommandé de le faire intervenir dès l'écriture du cahier des charges de l'opérateur spécialisé en participation ;
- le temps requis pour co-construire, et le coût des processus de co-construction ne doivent pas être sous-estimés.

## 3. Établir les cercles d'acteurs et les modalités de gouvernance

L'instauration de la gouvernance est essentielle pour piloter le processus de travail et aboutir à l'adoption et la mise en œuvre d'un programme d'actions.

Cette partie décrit quatre niveaux de gouvernance et traite des cercles les plus fréquemment établis dans les territoires.

### Rappels des modalités de gouvernance selon l'instruction PTGE du 7 mai 2019

Elle indique que « *le préfet coordonnateur de bassin ou le préfet référent est garant de la pluralité des acteurs composant le comité de pilotage du PTGE* ».

Par ailleurs, « *les services de l'État, notamment la direction départementale des territoires (et de la mer) répondant au préfet référent ainsi que les DREAL et DRAAF concernées, participent aux réunions du comité de pilotage, s'assurent du respect de l'instruction et des conditions fixées par l'instance de gouvernance pour l'élaboration du PTGE, le suivi et l'évaluation de sa mise en œuvre* ».

Concernant la composition de ce comité, elle précise qu'il « *incombe aux autorités locales (État, collectivités...) de désigner ou de créer le cadre de gouvernance adapté, s'appuyant sur un **comité de pilotage**, pour permettre de refléter l'ensemble des usages (eau potable, agriculture, industrie, navigation, énergie, pêche, usages récréatifs, etc.) et d'assurer une représentation équilibrée (représentants des collectivités territoriales, de leurs groupements et des établissements publics locaux, des usagers non professionnels dont les associations de consommateurs, des associations de protection de l'environnement, des usagers professionnels des secteurs de l'agriculture, de la sylviculture, de la pêche, de l'aquaculture, de la batellerie et du tourisme et des usagers professionnels du secteur industriel et de l'artisanat, des représentants de l'État ou de ses établissements publics concernés) à la co-construction et aux projets d'actions qui en découleront. Les structures ayant des missions d'organismes uniques de gestion collective (OUGC) doivent être impliquées, ainsi que les financeurs potentiels des actions, afin de cerner rapidement le champ des possibles en matière de financements* ».

En outre, l'instruction mentionne qu'« *en présence d'un SAGE, la Commission Locale de l'Eau (CLE), étendue aux parties intéressées non-membres de la CLE, constitue le cadre du comité de pilotage du PTGE* ».

### Les cercles de gouvernance les plus fréquemment rencontrés dans les territoires

**1) Les instances exécutives/de mise en œuvre du processus** qui constituent des instances de « back office » (où est conçue la démarche, où sont pris les arbitrages relatifs à son dimensionnement, son calendrier, les méthodes et moyens qu'elle mobilise, etc.) :

- le porteur de projet de territoire via : **l'instance décisionnelle de la collectivité** (comité syndicat, conseil communautaire, etc.) qui valide le budget et les moyens dédiés au portage du PTGE ;



- en partenariat avec les institutions : un groupe impliquant le porteur de projet de territoire (souvent l'animateur, parfois un élu) et des représentants des principales institutions concernées dans la sphère État (Agence de l'eau, DDT, DREAL, DRAAF, OFB). Ce groupe, qui pourrait être nommé **groupe commanditaire**, est celui qui conçoit l'organisation du processus et formalise les décisions sur son déroulement ;
- en association avec quelques partenaires « externes » : un groupe souvent appelé comité technique (**COTECH**) ou comité de suivi (COSUI), qui complète le groupe commanditaire avec des expertises, et qui est mobilisé par exemple pour travailler sur les cahiers des charges d'études, mais aussi pour réfléchir au déroulement global du processus. Peuvent être présents au COTECH : des représentants des usagers de l'eau (eau potable, agriculture, industrie, navigation, énergie, pêche, usages récréatifs, protection de l'environnement), du conseil départemental, des financeurs, d'autres institutions légitimes, etc. Les membres de ce groupe peuvent se faire le relais auprès de leur réseau des avancées, etc.

## 2) L'instance officielle de suivi et de décision : le comité de pilotage (COPIL)

Elle est généralement désignée sous le nom de COPIL : ce COPIL est présidé par le porteur de projet, en association avec l'État (préfet). En présence d'un SAGE, la Commission Locale de l'Eau (CLE), étendue aux parties intéressées non-membres de la CLE, constitue le cadre du comité de pilotage du PTGE.

Selon l'aditif à l'instruction du 7 mai 2019, le préfet veille également à la gouvernance mise en place, notamment à la composition du comité de pilotage qui doit refléter l'ensemble des usages et les enjeux de préservation et de restauration des milieux naturels (eau potable, agriculture, industrie, navigation, énergie, pêche, usages récréatifs, protection de l'environnement, etc.) et permettre l'expression équilibrée de l'ensemble des parties prenantes concernées dans le territoire visé. Il est composé de représentants des collectivités et des usagers **économiques** et non économiques dont les associations, chacun devant être mandaté à s'engager pour la structure qu'il représente. En présence d'un SAGE, la commission locale de l'eau (CLE) étendue aux parties intéressées non membres de la CLE, constitue le cadre du comité de pilotage du PTGE. Dans le cas d'un projet de territoire avec enjeux agricoles forts, le préfet référent est attentif à la représentativité des différents syndicats du monde agricole, en complément de la participation des Chambres d'agriculture.

Le COPIL est informé de l'avancement du PTGE et émet des avis sur l'ensemble des étapes, et productions. Il constitue le lieu où le porteur de projet met en débat certaines décisions. La sécurisation des débats en COPIL peut amener à formaliser les règles de décision. Il est notamment intéressant que ce COPIL permette de constater les accords et les désaccords. Il peut dans ce cadre être amené à s'exprimer par vote, sous réserve d'une logique par collège et d'une représentation des acteurs équilibrée. Les règles de décision, de vote doivent alors être définies et validées en amont afin de ne pas être remises en cause à posteriori. De par sa taille, le COPIL n'est pas adapté pour mener un travail en profondeur sur le contenu du PTGE et le travail fin de co-construction est préparé au sein du COTECH.

## 3) Les instances participatives

Comme évoqué précédemment, **ces instances participatives ne peuvent pas être dissociées d'un cadre global de la participation**, qui établit ses objectifs, son déroulement et son articulation avec les processus techniques.

Pour rendre lisible la contribution de chaque instance à chacune des étapes du PTGE, une **charte de participation** peut être mise en place. Elle présenterait les instances, leur composition, les objectifs et attentes liés à chaque instance et les règles qui garantissent l'élaboration progressive des contenus du PTGE (qui valide quoi et comment ?). Le porteur de projet veillera à son articulation avec la feuille de route du PTGE.

Pour le porteur de projet, il est également important d'être en capacité de tracer les éléments produits pour rendre compte de l'instance/étape du processus qui a produit ou validé tel ou tel élément de contenu. Par exemple, si en fin de processus, le programme d'actions contient une mesure donnée (ex. : développer les économies d'eau en agriculture par la mise en place de matériels économes), il s'agirait de pouvoir identifier le groupe de travail qui a proposé cette action.

### Modalités de prise de décisions dans une démarche PTGE

Cette question est complexe car certaines étapes ne relèvent pas vraiment d'une décision : la remise par un bureau d'études des résultats d'une étude n'est pas un acte soumis à décision. Pourtant, ces résultats peuvent être discutés, parfois contestés par certains acteurs. Il s'agit donc moins là pour le porteur de « décider » que ces résultats sont justes, que de décider s'il ouvre, ou non, un espace de discussion pour examiner et résoudre d'éventuels désaccords. Ou *a minima* d'enregistrer officiellement ce désaccord.

À ce titre, il peut être intéressant d'introduire une gradation des avis sur les productions du PTGE soumises à avis de participants :

- **Consensus** : les acteurs formulent un accord unanime sur la production en question ;





- **Consentement** : il n'y a pas d'accord positif de tous, mais personne ne s'oppose à ce que la production soit constitutive du PTGE ;
- **Le désaccord ou dissensus** : certains acteurs s'opposent à ce que la production soit intégrée dans le PTGE.

La plupart des retours d'expérience mentionnent un bon fonctionnement du COPIL et donc de la validation des étapes, sans qu'il y ait eu besoin d'une explicitation et d'un partage des règles. Quelques porteurs ont rapporté une formalisation par vote à main levée, avec validation par majorité. Cependant, pour consolider le PTGE, il peut être nécessaire de formaliser les modalités de décision via une charte ou un règlement intérieur.

Lorsqu'une CLE préexiste et que le COPIL du PTGE n'est pas la CLE du SAGE, certains porteurs se sont organisés de façon telle que le COPIL du PTGE vote, émet un avis, qui est ensuite transmis à la CLE du SAGE pour validation définitive (Charente).

Doivent être clarifiés les principales étapes (phases d'élaboration du PTGE), livrables (rapports d'études) ou décisions (par exemple la validation du plan d'action et des moyens associés) qui devront faire l'objet d'une présentation et d'une validation en comité de pilotage. Les décisions prises en comité de pilotage sont ainsi des marqueurs de l'avancement du processus et réduisent le risque de retour en arrière ou remise en question des décisions (on parle de « cranter » le processus).

### **L'implication des acteurs de l'eau sur le long terme**

« Si l'instruction du 7 mai 2019 indique que « l'horizon temporel pour la définition d'un PTGE doit être de 2-3 ans », certains retours d'expérience sur les PTGE déjà engagés (cf. point 1.4) montrent que cet horizon peut atteindre 4-5 ans entre le démarrage de l'état des lieux, la réalisation des études nécessaires et la validation du programme d'actions, la phase d'émergence pouvant durer 2-3 ans.

La qualité des processus de travail proposés aux acteurs, leur transparence, la capacité de ces processus à prendre en compte les propositions des acteurs pour construire progressivement des contenus partagés (diagnostic, prospective, chemin de changement, projets d'action...) est une condition du maintien de l'engagement des acteurs dans la durée, depuis le lancement du processus de travail jusqu'à la mise en œuvre du programme d'actions.

### **À retenir :**

- ➔ décrire les instances de la gouvernance, leur composition, leur fonction, ce qui pourra être repris dans la feuille de route et la place possible du « grand public » dans le processus de décision ;
- ➔ impliquer tous les acteurs locaux (représentants des divers intérêts, usages et activités du territoire)<sup>[3]</sup> dans le processus de facilitation pour une meilleure prise en compte de l'ensemble des enjeux des milieux et de la résilience du territoire (aspect sobriété, qualité des eaux, biodiversité, etc.) ;
- ➔ former les acteurs ;
- ➔ impliquer dans les niveaux de gouvernance l'ensemble des financeurs potentiels, afin de cerner suffisamment tôt le champ des possibles en matière de financements ;
- ➔ s'accorder en amont avec les acteurs de la démarche au sein du COPIL sur ce qui doit être validé collectivement pour chacune des étapes du PTGE, y compris les aspects techniques (études, diagnostic, état des lieux) ;
- ➔ cranter les étapes selon des règles décisionnelles explicites et acceptées par tous, pour éviter les retours en arrière en organisant un COPIL au terme de chaque étape (notamment en lien avec la CLE), instaurer un processus de validation de chaque étape du PTGE (faisant intervenir le préfet référent, voire le préfet coordonnateur de bassin) et préciser comment se déroule le processus de validation de ces étapes (consensus souhaité, prévoir si un vote si nécessaire, décision par le maître d'ouvrage...) ;
- ➔ mettre à disposition des acteurs les études, les comptes-rendus des réunions ;
- ➔ il peut être difficile de prévoir la forme complète de la gouvernance : certaines nécessités apparaissent au cours du processus. Il peut donc être opportun de la questionner régulièrement en cours de processus mais aussi questionner dès le début la nécessaire continuité d'implication des acteurs.

L'établissement d'une feuille de route permet de préciser en toute transparence comment sera conduit le projet.

*[3] Professionnels des secteurs de l'eau potable, agriculture, industrie et artisanat, navigation, énergie, pêche et aquaculture, sylviculture, usages récréatifs, représentants des collectivités territoriales, de leurs groupements et des établissements publics locaux, des usagers non professionnels dont les associations de consommateurs, des associations de protection de l'environnement, des représentants de l'État ou de ses établissements publics concernés*

## 4. Établir la feuille de route d'élaboration du PTGE et son calendrier

Selon les termes de l'additif à l'instruction du 7 mai 2019, « le préfet référent s'assure que la structure porteuse du projet, formalise très tôt, sur la base des attentes des acteurs, une feuille de route formulant les objectifs et principes de la démarche ainsi que les modalités de sa gouvernance (expression et recueil des attentes des acteurs, modalités de participation du public, contenu et modalités de validation des différentes étapes opérationnelles) et son calendrier avec un horizon temporel cible de 2 ans et n'excédant pas 3 ans pour la finalisation d'un PTGE. Le préfet référent valide la feuille de route. Le calendrier est fixé au regard des délais nécessaires pour réaliser le diagnostic et l'élaboration du programme d'actions, en prenant en compte le temps des études et analyses économiques qui devront être menées sur le territoire. »

La feuille de route doit aussi détailler les règles de gouvernance définies et validées : les différents niveaux de gouvernance, la méthodologie d'animation, les règles de concertation et le recours à l'expertise, la sollicitation d'un garant le cas échéant, les études nécessaires ou déjà réalisées pour la constitution de l'état des lieux et du diagnostic du PTGE, tout cela organisé selon un échéancier, pouvant prendre la forme d'un tableau de bord.

De façon générale, les porteurs de PTGE identifient bien cette étape et réalisent cette feuille de route en « interne » à l'image de la [feuille de route du PTGE Vie et Jaunay](#), la [feuille de route du PTGE Oudon](#) ou bien sous un format « cahier des charges » lorsque l'accompagnement technique, économique et du processus de participation est externalisé comme le [cahier des charges pour l'état des lieux et diagnostic des PTGE Charente aval Bruant / Seugne](#).

### **Cadrer les études techniques et analyses économiques à mener après analyse de l'existant**

Une phase préparatoire à l'élaboration de l'état des lieux et du diagnostic gagnera à être partagée *a minima* au sein du COPIL.

Cette phase devra, à partir du porter à connaissance initial de l'État (cf. partie II.1), des apports du processus de concertation, des études et analyses déjà existantes sur le territoire mais aussi des objectifs de la démarche PTGE, définir les études complémentaires éventuellement nécessaires pour construire des programmes d'actions puis en choisir un.

Certaines questions doivent donc se poser dès l'émergence de la démarche, notamment pour cadrer l'état des lieux et prévoir la rédaction de(s) cahier(s) des charges le cas échéant, notamment :

- Jusqu'où aller dans la précision de l'état des lieux ? Quels éléments incontournables et véritablement exploitables préexistants ? Quels éléments manquants ? Y a-t-il besoin d'un prestataire externe ?
- Comment organiser les phases d'état des lieux, de diagnostic, de prospective et de scénarios ? Comment aborder les aspects économiques et financiers liés à la démarche PTGE ? Y a-t-il besoin d'un prestataire externe ?
- Quelle durée prévoir pour ces études ? Qui peut potentiellement mener ces études ? Comment organiser le lien avec le volet « participation » ? Comment assurer une durée cohérente évitant un essoufflement de la démarche et donc de la participation ?

### **Durée nécessaire pour élaborer un PTGE et mettre en œuvre le programme d'actions**

Si dans les feuilles de route, les porteurs de PTGE se fixent bien des durées de 2 à 3 ans, les porteurs étant au moins arrivés à la phase de fin de diagnostic font part d'éléments pouvant conduire à allonger les délais des démarches PTGE. Les raisons les plus fréquemment invoquées sont liées à la qualité des études disponibles au lancement de la démarche. Si des études conséquentes doivent être réalisées, le délai de 2-3 ans devient pratiquement impossible à tenir du fait de :

- la durée importante pour mettre en place la « phase de cadrage », plus particulièrement pour l'élaboration de cahier des charges si les volets « études » et « animation » sont externalisés (nombreux allers-retours, risques de relance de démarche) ;
- la durée importante de la phase d'état des lieux, avec la difficulté de le baliser (difficulté d'avoir une liste des données intangibles, demande des acteurs, dans toute leur diversité, d'utiliser leurs données et les traiter, difficulté à récupérer certaines données).

Pour autant, il paraît nécessaire aux porteurs de projets de territoire de se fixer une durée de 2-3 ans, conformément à ce que préconise l'instruction du 7 mai 2019 et son additif, tout en adaptant si besoin le calendrier en cours de processus.



## Réalisation d'un bilan des connaissances existantes en amont d'un potentiel PTGE Loire en Rhône-Alpes

En 2021, le Département de la Loire a décidé de procéder à un [bilan des connaissances](#) disponibles à l'échelle du SAGE Loire en Rhône-Alpes.

Alors que le projet de programme de mesures 2022-2027 du bassin Loire-Bretagne identifie bien le territoire Loire en Rhône-Alpes, comme prioritaire pour la réalisation d'un PTGE, se posait la question des connaissances déjà à disposition et des données complémentaires qui devraient être apportées par une étude HMUC (hydrologie, milieux, usages, climat), pouvant constituer le socle de l'état des lieux-diagnostic du futur PTGE. Le dimensionnement financier de l'étude HMUC et d'études complémentaires a ainsi pu être réalisé grâce à ce bilan des connaissances.

## Réalisation d'analyses économiques et financières pour les PTGE

Les analyses économiques et financières permettent d'évaluer le réalisme, la rentabilité et la pertinence des actions envisagées, en vue de fournir aux acteurs territoriaux des éléments de comparaison de différents scénarios du devenir du territoire au cours des 40 à 50 ans à venir.

Extrait de l'instruction du 7 mai 2019 :

*« Parmi les méthodes d'aide à la décision, les analyses économiques et financières sont particulièrement utiles. Elles doivent étayer et accompagner, de façon participative, la démarche de choix du programme d'actions qui sera finalement mis en place, tout en restant proportionnées. L'analyse financière peut notamment être efficace pour apprécier rapidement le niveau de réalisme des principales actions envisagées et évaluer leur rentabilité pour les acteurs directement concernés. Dans le cas d'une infrastructure collective, l'analyse financière peut donner lieu à un calcul d'indicateurs de récupération des coûts, permettant d'évaluer le niveau de financement de l'infrastructure et de son fonctionnement dans la durée par les usagers directs ou indirects. L'analyse économique permet de comparer les effets de plusieurs programmes d'actions possibles, du point de vue de la collectivité (territoire dans son ensemble), afin de sélectionner les solutions les plus porteuses de retombées socio-économiques positives pour le territoire. (...) De telles démonstrations faciliteront le dialogue territorial mais également le financement des actions du projet. ».*

Chaque scénario (cf. [partie III](#)) devra faire l'objet d'une analyse économique et financière, afin d'éclairer le choix final du scénario le plus approprié et permettre de valider le programme d'actions du PTGE. Pour les PTGE à forte composante agricole, l'INRAE a notamment produit un [guide](#) à destination des porteurs de projet. Entreprendre ce type de démarche dès l'émergence du PTGE pourra permettre d'anticiper les besoins en données / information à aller rechercher de façon complémentaire dans l'étape d'état des lieux.

### À retenir :

- ➔ la feuille de route doit mentionner les objectifs et principes de la démarche, décrire la gouvernance mise en place, identifier les nouvelles études à lancer et fixer le calendrier ;
- ➔ fixer un délai et des échéances pour les différentes étapes de validation du processus de travail, le rendu des études et le rétro-planning prévisionnel envisagé jusqu'à la mise en œuvre d'un programme d'actions (format d'un tableau de bord prévisionnel, à partager) ;
- ➔ travailler le calendrier de la phase d'état des lieux au regard de l'existant et des études complémentaires nécessaires. Il peut être utile de prévoir un temps assez important pour cet exercice, afin d'éviter la surenchère des études et l'aspect potentiellement chronophage de cette étape.



## 5. Identifier les possibilités de financements existants et les implications

Pour rappel, l'instruction de 2019 indique qu'une « pluralité de financeurs, tant de la démarche que des actions du PTGE, est possible : les usagers directs et indirects, les collectivités territoriales, les financeurs privés, les Agences de l'eau et les autorités de gestion de fonds européens (FEADER, FEDER). Le comité de pilotage doit prendre connaissance, très tôt dans la démarche, des critères propres à chaque financeur, afin de s'assurer du réalisme des actions envisagées. »

L'additif à l'instruction du 7 mai 2019 précise par ailleurs que la « réalisation du programme d'actions dans les meilleurs délais, une fois le PTGE approuvé, nécessite une « capacité de faire » des acteurs du territoire. Il importe que les maîtrises d'ouvrage envisagées aient les capacités techniques et financières à établir les demandes d'autorisation répondant aux attendus réglementaires et à bâtir des plans de financement mobilisant autofinancements et ressources externes. Il convient que cette maîtrise d'ouvrage répercute autant que possible les coûts d'amortissement et de fonctionnement des éventuels ouvrages aux bénéficiaires au titre du respect du principe de récupération des coûts. Le préfet référent veille à préciser le cadre réglementaire en vigueur tout au long du processus, ainsi que les modalités d'intervention financière de l'État ou de ses établissements publics. »

Le levier financier étant essentiel pour accompagner le processus de travail et faire aboutir le programme d'actions, il est préconisé au porteur de projet de territoire, dès le début de la démarche :

- d'identifier les possibilités de financement pour la mise en place de la démarche (animation, études complémentaires) jusqu'à l'adoption du PTGE, dont celle des maîtrises d'ouvrage envisagées ;
- d'approcher la faisabilité et les conditions de financement pour certaines actions qui pourraient potentiellement être versées dans un programme d'actions « PTGE ».

Une annexe 2 sur les financements est proposée décrivant notamment les aides des Agences de l'eau et les nouvelles lignes directrices de l'Union européenne concernant les aides d'État dans le secteur agricole. À noter que par rapport à l'ancienne programmation, l'augmentation nette de la surface irriguée à partir d'un réseau existant, même lorsque l'ensemble du projet (développement + amélioration de l'existant) permet une réduction globale des prélèvements d'eau, n'est plus éligible sur une masse d'eau dont l'état a été qualifié de moins que bon pour des raisons liées à la quantité d'eau.

L'analyse des financements pourra également permettre de préciser la feuille de route d'élaboration du PTGE et son calendrier (dates prévisionnelles des appels à projets, des demandes d'aides, révisions des programmes d'intervention des Agences de l'eau).

Dans la suite de la démarche PTGE, en lien avec la structure porteuse du projet, les financeurs potentiels seront mobilisés au moment opportun afin de faire connaître leur vision du projet et les règles et conditions de leurs interventions financières, notamment en application du règlement (UE) 2021/2115 du 2 décembre 2021 portant sur les investissements en matière d'irrigation, dont la création de retenues de substitution (cf. additif à l'instruction du 7 mai 2019). Lors de la co-construction des scénarios et programmes d'actions (cf. [partie III](#)), les analyses économiques et financières, viendront notamment éclairer le choix final du scénario le plus approprié et permettre de valider le programme d'actions du PTGE.





## Identification de la cartographie des financements possibles

PTGE Midour – Institution Adour (approuvé).

Pour le PTGE Midour, une cartographie des financements possibles a été réalisée par la DRAAF Occitanie à la demande de la DDTM des Landes. Cependant cette cartographie a été réalisée en fin de processus, une fois le programme d'actions validé. Elle n'a ainsi pas orienté le contenu du programme d'actions retenu, avec le risque que certaines actions ne puissent pas *in fine* être financées comme prévu.

### ADAPTATION DES USAGES AUX MILIEUX

#### PDR MP

- Mesure 10 : MAEC
- Mesure 11 : MAB - CAB
- Mesure 411 : investissements modernisation et mise aux normes : volets effluents, biosécurité...
- Mesure 412 : AAP matériels AB, SIQO, HVE3
- Mesure 413 : investissements agro-environnementaux (volet H2O) : effluents, phytos, érosion, sobriété
- Mesure 441 : investissements non productifs pour préservation biodiversité

#### PDR Aquitaine

- Mesure 10 : MAEC
- Mesure 11 : MAB - CAB
- Mesure 12.1 : Natura 2000
- Mesure 41 : investissements au service de la double performance économique et environnementale : gestion effluents, sobriété énergétique, phytos, lutte pollutions diffuses
- Mesure 41D : économie énergie en fruits et légumes

#### Agence de l'eau

- Réduction pollution agricole - Ecophyto, CAB-MAB, PSE(3)
- Renaturation des espaces urbanisés (désimperméabilisation) (1)
- Pratiques agricoles et forestières adaptées pour sauvegarde biodiversité (9)

#### Varenne

- Mobilisation du GIP transition (Occitanie) pour accélérer la transition agroécologique (catalyseur de projets)
- 100 M€ de France 2030 dédiés à l'innovation pour accélérer les transitions des filières agricoles et alimentaires
- 100 M€ de France 2030 pour l'acquisition de matériels innovants pour la 3<sup>e</sup> révolution agricole

### ADAPTATION DES USAGES AUX MILIEUX

#### AUM1 Développer des filières durables sur le territoire

Mettre en place un groupe de travail  
Redynamiser l'élevage sur les têtes de bassin  
Valoriser les intercultures et des pratiques de conservation des sols  
Développer les débouchés en agriculture biologique

Sites expérimentaux  
Groupe de travail agriculteurs  
Réseau de fermes  
Groupe de travail techniciens agricoles  
Formation continue de la profession agricole

#### AUM2 : Développer des pratiques culturales permettant de conserver et optimiser les services rendus par les sols

#### AUM3 : Développer une agriculture biologique adaptée au territoire

Sites expérimentaux  
Groupe de travail agriculteurs

Groupe de travail : arbres, haies, ...  
Groupe de travail : espaces semi-naturels et milieux humides  
Aménagement du ... des plans d'eau

#### AUM4 : Développer des pratiques d'aménagement de l'espace rural



## **À retenir :**

- Identifier les possibilités de financement (ressources externes et autofinancements) dès le début de la démarche pour la conduite des études et l'animation des différentes étapes d'élaboration du PTGE.
- Prendre connaissance des modalités d'intervention financière des Régions (volet régional du Plan Stratégique National –PSN– pour les aides FEADER), conseils départementaux et autres collectivités territoriales, financeurs privés, souvent moins connues que celles des Agences de l'eau.
- Une fois les actions finançables établies, veiller à ce que les acteurs ne s'inscrivent pas in fine que dans le cadre de ces financements, sans ouvrir les réflexions sur un projet de territoire et s'interroger sur la stratégie de diffusion de ces informations auprès de l'ensemble des acteurs. Il est nécessaire que le processus reste itératif ; tout au long de la démarche, des actions non prévues par les financeurs potentiels doivent pouvoir être étudiées.

## **6. Annoncer et lancer collectivement la démarche**

Une fois les cercles de gouvernance identifiés, la feuille de route établie et les financements stabilisés, l'objectif est de lancer officiellement le PTGE, d'œuvrer pour la pleine implication de l'ensemble des acteurs de la démarche et d'insister sur la nécessité d'assurer la continuité de la participation.

Il s'agit d'annoncer le lancement de la démarche tout en l'explicitant (rappeler ce qu'est un PTGE, contexte, enjeux, attendus des acteurs, besoins, objectifs prévisionnels) et partager la feuille de route.

Cette annonce peut prendre la forme d'un séminaire de lancement, ouvert à l'ensemble des acteurs du territoire et au cours duquel, les membres du COPIL seront présents.

### **La mise en place d'une stratégie de communication**

Il est important dès le démarrage du PTGE, de mettre en place des outils de communication adaptés au contexte (cf. [annexe 3](#)), d'autant plus si la situation territoriale est complexe. L'identification des outils doit émaner d'une réflexion stratégique : quand communiquer ? sur quels sujets ? auprès de qui ? par quels moyens ? avec quels outils ?

Dans les retours d'expérience, divers outils ont été déployés, tels que :

- des plaquettes de présentation qui rassemblent sous un format concis, des informations sur le PTGE ;
- la rédaction d'articles ou de publications pour les réseaux sociaux, repris par les sites internet des porteurs de PTGE et des principales structures impliquées ;
- des communiqués de presse ;
- la création d'une rubrique spécifique au PTGE sur le site internet du porteur de la démarche et / ou du site lié au SAGE le cas échéant.

L'évaluation de la stratégie de communication mise en place permettra ensuite de vérifier si les messages ont été compris et la cible atteinte.



## II. ÉTAT DES LIEUX INITIAL ET PROSPECTIF, DIAGNOSTIC ET ENJEUX

L'additif à l'instruction du 7 mai 2019 indique que « pour faciliter et objectiver la réalisation de l'état des lieux et du diagnostic, le préfet référent transmet à la structure porteuse un porter à connaissance initial de l'État comportant les données et informations dont il dispose sur les ressources en eau et les usages, pouvant être actualisé en tant que de besoin ». Cet additif précise également que « le préfet référent s'assure que la réalisation du diagnostic par la structure porteuse du projet comporte :

- un état des lieux initial et prospectif de la ressource et des besoins de tous les usagers de l'eau ;
- un rappel des volumes prélevables, au sens du II de l'article R. 211-21-1 du code de l'environnement ;
- la référence des volumes prélevés en période de basses eaux ;
- la surface irriguée de référence ».

L'état des lieux est l'étape initiale du projet de territoire, le diagnostic intervient ensuite :

- **L'état des lieux initial** est une photographie du territoire. Il est un recensement des connaissances et informations disponibles (le plus souvent factuelles) sur la ressource en eau et les besoins de tous les usagers de l'eau. Il est alimenté par des études menées sur l'hydrologie (notamment les études « volumes prélevables »), les milieux, les usages, les impacts du changement climatique et une analyse des besoins et de la situation socio-économique du bassin. À noter que l'état des lieux doit également comporter un volet prospectif sur l'évolution de la ressource en eau et des usages sous changement climatique.
- **Le diagnostic avec formulation des enjeux**, est l'étape par laquelle le porteur du PTGE rend lisible le déséquilibre quantitatif du territoire en organisant les données et l'information, en les croisant (ressources disponibles/besoins actuels et futurs) de manière à décrire les dynamiques à l'œuvre dans le territoire. Ce diagnostic produit et/ou assemble de la connaissance, pour permettre la compréhension par les acteurs de ce qui est en jeu dans le territoire. Le commanditaire cherchera ici à construire un diagnostic « partagé », dont les conclusions sont reconnues comme pertinentes par les acteurs. Les conséquences du dérèglement climatique sur la disponibilité de la ressource en eau sont à évaluer.

Rappelons que dans le cadre de la réforme des volumes prélevables instaurée par la loi sur l'eau et les milieux aquatiques du 30 décembre 2006 (LEMA), et dont le décret n° 2021-795 du 23 juin 2021 (cf. [annexe 4](#)) a repris les éléments de principe, **de nombreux bassins en déséquilibre ont déjà mené des études « volumes prélevables »** (ou condition de prélèvement maximal annuel en volume, si pertinent en débit), tous usages confondus, garantissant le bon fonctionnement des milieux aquatiques et donc le respect 8 années sur 10 des Débits Objectif Etiage (DOE) ou Piézométriques Objectif d'Etiage (POE). À noter que le décret n° 2021-795 du 23 juin 2021 donne un statut et un cadrage réglementaire à ces études, qu'il n'est donc pas nécessaire de réviser systématiquement. En cas de souhait de révision, celle-ci doit s'inscrire dans le cadre de la stratégie d'évaluation des volumes prélevables du bassin prévue également par ce décret.

Selon qu'il existe déjà ou non une étude volumes prélevables sur le territoire, la séquence décrite ci-après sera à adapter.

### 1. Porter à connaissance initial de l'État comportant les informations disponibles sur la ressource en eau et les usages

Il résulte généralement d'un travail des institutions (services de l'État, Agence de l'eau...) pour assembler la connaissance « officielle » disponible sur le territoire. Il traduit l'antériorité des politiques publiques sur ce territoire et rend accessible les données administratives et techniques issues des cadres d'intervention en vigueur, dont :

- les documents de planification (SDAGE, SAGE, SRADDET, SDAEP), notamment les **cartographies des bassins versants identifiés en déséquilibre quantitatif dans les SDAGE** ;
- les documents de cadrage, de réglementation, d'expertise et de prospective existants, détenus par les services de l'État : les **Débits Objectif d'Etiage (DOE)**, **Piézométrie Objectif d'étiage (POE)** et les **volumes prélevables notifiés** lorsqu'ils existent, la stratégie d'évaluation des volumes prélevables du bassin, les **arrêtés d'autorisation unique pluriannuelle de prélèvement (AUP)** et documents liés, les arrêtés cadres sécheresse, les retours d'expérience documentés des derniers épisodes de sécheresse, l'inventaire des plans d'eau avec leur statut réglementaire et des zones humides, les résultats **des études prospectives sur le changement climatique** (issus des jeux de données Explore 2070 et Explore2 à partir de 2024, cf. [annexe 5](#)) et les prospectives territoriales (telles que Garonne 2050, Drôme 2050,...) sur les débits et niveaux de nappes attendus ;



- pour l'eau potable, les captages situés sur le territoire, les autorisations de prélèvements (délivrées par la DDTM) et les schémas d'eau potable (article L2224-7-1 du Code général des collectivités territoriales) associées, la qualité de l'eau brute ;
- **L'état des lieux établis par les comités de bassins dans le cadre de la DCE** concernant l'état des eaux (qualité et quantité) et les pressions s'exerçant sur le milieu, **notamment les cartographies de masses d'eau en état moins que bon pour des raisons liées à la quantité** ;
- les **zonages environnementaux** : réservoirs biologiques, arrêtés frayères, listes 1 et 2 au titre de la continuité écologique, zones humides, habitats et espèces d'intérêt communautaire inféodés aux milieux aquatiques, les zones vulnérables aux pollutions par les nitrates d'origine agricole, zones de protections des aires d'alimentation de captages (AAC) dans le cadre du dispositif zones soumises à contraintes environnementales ZSCE ;
- un **historique des volumes prélevés** pour les différents usages. Une analyse rétrospective s'appuyant sur les 5 à 10 dernières années sera notamment utile pour déterminer, en cas de projet d'ouvrage de substitution, le volume de prélèvement en période de basses eaux, à partir duquel le volume de substitution est déterminé ;
- des informations sur les usages et pratiques tels que les résultats des enquêtes et recensements agricoles, etc.).

Il est à noter que la plupart de ces informations sont accessibles en ligne (sites internet des services de l'État : DDTM, DRAAF, DREAL Agences de l'eau). Elles sont également, pour certaines d'entre elles, visualisables grâce à l'outil cartographique en ligne de l'OFB : [CartOgraph'](#).

L'instruction du 7 mai 2019 prévoit par ailleurs que les préfets veillent à ce que « les différents services de l'État partagent au préalable leurs analyses sur les enjeux liés à la mise en place du PTGE et à l'intégration de la problématique du changement climatique dans le PTGE. »

Le porter à connaissance pourra ainsi être accompagné d'une note de problématique explicitant la vision de l'État sur les enjeux pour le territoire (cette vision étant amenée à être complétée/ amendée dans le cadre du processus de diagnostic). Ces documents permettront de cadrer au mieux les travaux/ réflexions pour les étapes d'état des lieux, de diagnostic et de formulation des enjeux et prospective avec les acteurs.

## 2. Réaliser un état des lieux initial et prospectif dans le contexte du dérèglement climatique

Dans son annexe 8, le rapport d'inspection sur les PTGE décrit les temps suivants pour la conduite de l'état des lieux :

- « **Le premier temps des études sera l'analyse de l'état et des besoins des milieux naturels.** Les études doivent porter sur le fonctionnement hydrologique des eaux superficielles (cours d'eau, données météorologiques, débits naturels) et des eaux souterraines (données hydrologiques, liens nappes-rivières), l'estimation du débit et des niveaux piézométriques minimum nécessaires aux besoins des écosystèmes aquatiques, des zones humides et des espèces inféodées. Cette étape comprend également l'analyse de la gestion de la ressource en eau (aménagement existants, réglementation - arrêtés sécheresse, volumes autorisés, inventaire des structures de gestion, des interconnexions, des conflits d'usage).
- **Le deuxième temps est celui de l'analyse des besoins par usage et de l'évolution des prélèvements :** eau potable, besoins et usages économiques (agriculture, industrie, tourisme, transport, pêche, énergie dont hydroélectricité). Les questions socio-économiques liées à l'eau doivent être identifiées et formulées, et approfondies au travers d'études socio-économiques appropriées. Il est utile de connaître la nature et la superficie des cultures irriguées et leur évolution. Le poids historique des prélèvements est ici pris en compte, sans pour autant qu'il justifie, à la fin de l'analyse des besoins, la sanctuarisation du volume des prélèvements pour l'un des usages.
- **Un troisième temps est l'analyse prospective du territoire,** afin de définir le projet du territoire pour les 20 à 30 prochaines années, tenant compte des données démographiques, des projections économiques du territoire, mais également des analyses sur le futur des débits et de la pluviométrie dans le contexte du changement climatique. Cette phase doit notamment permettre de déterminer les risques en approvisionnement, à moyen terme, y compris pour des secteurs tels que l'eau potable ou l'abreuvement des animaux d'élevage. »

Il est également recommandé d'accorder une attention particulière au **lien quantité/ qualité des eaux**, afin de mettre en exergue les mécanismes qui peuvent conduire à une augmentation des concentrations de polluants (moindre effet de dilution du fait de la baisse des débits), à la hausse de la température de l'eau, à la baisse de l'oxygénation et au risque d'eutrophisation (en lien avec le ralentissement des écoulements).



## Éléments de cadrage de l'état des lieux

L'étape initiale à ne pas négliger est celle de l'acquisition de connaissances et de collecte de données : la transparence des données permettant de gagner la confiance des acteurs, celles-ci doivent être partagées entre les différents acteurs du territoire.

Certains porteurs de PTGE ont toutefois exprimé des difficultés à cadrer l'état des lieux, d'où l'aspect chronophage de cette étape, voire la perte de sens / fil rouge au fur et à mesure de cette étape, pouvant aboutir à un « état des lieux catalogue ».

Ils peuvent en effet être sollicités pour :

- d'une part, mettre à disposition des acteurs les éléments nécessaires à la bonne connaissance du contexte général du territoire, permettant ensuite de co-construire une trajectoire de retour à l'équilibre quantitatif ;
- d'autre part, répondre aux demandes des acteurs pour que soient approfondies certaines analyses de données, ou parvenir à mettre en regard tous les types de données existantes, notamment à croiser données quantitatives / qualitatives/ « milieux » / économie, etc. Certains acteurs estiment qu'il faut aller au plus précis, notamment sur les prélèvements d'eau et les usages et qu'en l'absence de robustesse des données de l'état des lieux, l'analyse prospective qui en résultera sera imprécise.

Afin de clarifier le périmètre de l'état des lieux et ses livrables, il est préconisé au porteur de PTGE de recentrer sur les objectifs ayant conduit à l'élaboration du PTGE (retour à l'équilibre quantitatif, anticipation du changement climatique, dialogue territorial, ...).

Il est également souligné l'importance de traiter de la question des incertitudes associées aux données (il s'agira parfois de tendances) et de l'aborder avec l'ensemble des acteurs. La question du passage à l'action en contexte d'incertitude (absence de données, imprécision des modèles, innovations futures, ruptures, ...) est un point de discussion, pour ne pas bloquer le processus de prise de décision et l'avancement de la démarche PTGE (voir [chapitre I.4](#) sur le cadrage des études techniques nécessaires).

Parmi les données utiles à la réalisation d'un état des lieux, citons notamment :

- les tendances récentes pour identifier géographiquement les zones où les pressions sur la ressource en eau s'accroissent (<https://www.statistiques.developpement-durable.gouv.fr/evolutions-de-la-res-source-en-eau-renouvelable-en-france-metropolitaine-de-1990-2018>) ;
- les données relatives aux besoins des milieux dont pourraient disposer l'OFB, les fédérations de pêche (Plans Départementaux pour la Protection des milieux aquatiques et la Gestion des ressources piscicoles), les syndicats de bassin, le COGEPOMI ;
- les données sur la pédologie des sols et leur réserve utile en eau auprès des Chambres Départementales d'agriculture ;
- les données sur l'occupation des sols (Corine Land Cover), l'artificialisation des sols (SCoT, PLUi, PLU) ;
- les données sur les prélèvements (Agences de l'eau, collectivités et groupements compétents en eau potable, industriels, OUGC, réseaux collectifs pour l'agriculture (dont ASA), etc. ;
- les données agricoles sur les assolements, la nature et la superficie des cultures irriguées, les systèmes d'exploitation, l'économie des exploitations : données des Registres Parcellaires Graphiques (RPG) (2010 à 2021), Recensements Agricoles (RA) en accès libre sur [www.data.gouv.fr](http://www.data.gouv.fr) (1988 à 2010) ou en lien avec la DRAAF (pour 2020), données des OUGC, des Chambres d'agriculture et des centres de gestion dont Cerfrance (typologie et économie des exploitations agricoles) ou autres centres de gestion agricole selon les départements.



## Le premier temps de l'état des lieux : l'analyse de l'état et des besoins des milieux naturels

Les études d'évaluation des volumes prélevables.

Le décret n° 2021-795 du 23 juin 2021 définit le volume prélevable comme « le volume pouvant statistiquement être prélevé huit années sur dix en période de basses eaux dans le milieu naturel aux fins d'usages anthropiques, en respectant le bon fonctionnement des milieux aquatiques dépendant de cette ressource et les objectifs environnementaux du schéma directeur d'aménagement et de gestion des eaux. » (art. R211-21-1 du Code de l'environnement).

Pour cela, les études « volumes prélevables », qui s'appuient sur un état des lieux (caractérisation de la ressource disponible, bilan des prélèvements et leur évolution, reconstitution de l'hydrologie et la piézométrie non influencée), ont pour objectif de calculer des débits ou niveaux prélevables ainsi que des objectifs en débit (DOE) et piézométrie (POE) satisfaisant le bon état des milieux, et d'évaluer le volume maximum prélevable par intégration du débit ou niveau de nappe prélevable aux fins d'usages anthropiques.

Enfin, conformément au décret n° 2021-795 du 23 juin 2021, une stratégie d'évaluation des volumes prélevables établie par le préfet de bassin (en cours d'élaboration dans chaque bassin), encadre ces travaux.

L'annexe 7 propose des éléments de cadrage pour l'évaluation des « volumes prélevables » dans les eaux de surface et les eaux souterraines.

### Les analyses Hydrologie-Milieux-Usages-Climat


Sur le bassin Loire-Bretagne, les analyses Hydrologie-Milieux-Usages-Climat sont reconnues comme un élément incontournable de la phase état des lieux et intègrent une méthode de détermination des volumes prélevables. À noter que selon le guide HMUC, il n'est pas forcément nécessaire ni pertinent d'estimer des débits biologiques sur tous les secteurs. Il est conseillé de privilégier les secteurs les plus influencés par les prélèvements, pour bénéficier de la possibilité offerte par les **méthodes d'estimation des « débits biologiques »** de tester des scénarios alternatifs de prélèvements et d'en mesurer les effets sur les milieux.

### **Analyses HMUC du SDAGE Loire-Bretagne 2022-2027, reconnues comme un élément incontournable de la phase état des lieux- diagnostic des PTGE de ce bassin**

Les analyses Hydrologie Milieux Usages Climat ([analyses HMUC](#)), sont un outil spécifique au SDAGE Loire-Bretagne, mais proches dans leur contenu et leurs principes des démarches développées dans d'autres bassins. Elles répondent aux objectifs de gestion équilibrée de la ressource en eau et elles constituent une démarche globale intégrant les quatre volets hydrologie, milieux, usages, et climat et intégratrice des objectifs d'atteinte du bon état des masses d'eau.

Cependant l'état des lieux d'un PTGE ne se limite pas à une analyse HMUC qui n'en est qu'un élément (parmi des éléments plus tournés vers le développement territorial et son économie par exemple).

L'Agence de l'eau Loire-Bretagne mentionne la durée minimale de deux ans pour réaliser une étude HMUC. Il s'agit d'une information importante pour fixer la feuille de route du PTGE et son calendrier.





En complément des études volumes prélevables, les données du réseau ONDE (Observatoire National des Données sur les Étiages) et celles des syndicats de rivières et fédérations de pêche (données quantifiées et/ou qualitatives) pourront être utilement mobilisées.

Il peut également être pertinent d'avoir une vigilance particulière sur les têtes de bassin, les petits affluents, les zones de source et zones humides d'accompagnement.

L'analyse de l'état et des besoins des milieux naturels doit également comprendre un volet sur la gestion de la ressource en eau (aménagement existants, réglementation - arrêtés sécheresse, volumes autorisés, inventaire des structures de gestion, des interconnexions, des conflits d'usage).

Un retour d'expérience est présenté ci-après sur la gestion des retenues existantes. Sur de nombreux territoires, les localisations et volumes associés aux retenues d'eau (avec ou sans usage) sont souvent mal connus. Pourtant les plans d'eau (retenues) permettent le stockage de volumes potentiellement mobilisables pendant la période de basses eaux.

### **Réalisation d'un inventaire des plans d'eau et d'une évaluation de l'impact cumulé des retenues**

#### **Inventaire des plans d'eau**

*PTGE Vie et Jaunay – Syndicat Mixte des Marais, de la Vie, du Ligneront et du Jaunay*

*(en cours de concertation)*

*PTGE Auzance-Vertonne – Syndicat Mixte Auzance-Vertonne (en cours de concertation)*

Les deux PTGE ne sont pas encore validés mais sont chacun engagés dans une analyse HMUC pour définir à terme les futurs volumes prélevables. Les deux bassins sont caractérisés par des petits cours d'eau avec des faibles débits, des assècs récurrents et un nombre important de plans d'eau. L'enjeu prépondérant de ces deux territoires est donc l'inventaire et la caractérisation des plans d'eau. Pour répondre à cet enjeu les deux bassins se sont coordonnés avec les services de l'état, pour récupérer des bases de données préexistantes (inventaires de la DDT, de la Chambre d'agriculture) et cibler les zones à compléter et caractériser en priorité. Les syndicats ont réalisé des enquêtes de terrain pour recenser, préciser les localisations et avancer sur la caractérisation des plans d'eau (mode d'alimentation, usage, superficie, profondeur, mode de gestion, etc.), selon la méthode de l'OFB (<https://professionnels.ofb.fr/fr/doc-comprendre-agir/impact-cumule-retenues-deau-milieu-aquatique-expertise-scientifique-collective>). Un travail de pédagogie est conduit en parallèle pour sensibiliser les propriétaires à fournir les données pour améliorer la connaissance sur le fonctionnement des plans d'eau et leurs impacts potentiels sur les milieux naturels.

Pour le bassin Vie et Jaunay : près de 4 000 plans d'eau sont recensés sur ce bassin dont 1 500 avec une superficie supérieure à 1 000 m<sup>2</sup>. Une vingtaine d'inventaires terrain ont été réalisés. Il s'est avéré que sur ces 1 500 plans d'eau, seulement 300 ont un usage irrigation, la plupart ont un usage de loisirs ou non identifié. L'exhaustivité de l'inventaire a également permis de prioriser les plans d'eau sur lesquels des travaux de suppression ou de déconnexion sont à envisager. Le syndicat finance en complément des aides de l'Agence de l'Eau, les travaux de déconnexion ou de suppression de plans d'eau.

Pour le bassin Auzance-Vertonne : la démarche a commencé après celle du bassin Vie et Jaunay et des sous-bassins prioritaires ont été identifiés (après un travail de hiérarchisation des sous-BV par rapport à la problématique plans d'eau) pour réaliser l'inventaire exhaustif des plans d'eau d'une superficie supérieure à 1 000 m<sup>2</sup>. Ces données sur certains sous-bassins versants ont 2 objectifs :

- ▶ 1/un volet connaissances pour alimenter le volet hydrologique de l'étude HMUC, notamment en apportant des hypothèses de terrain pour la prise en compte de l'influence des plans d'eau sur les débit influencés (partie impact cumulé des plans d'eau),
- ▶ 2/un volet opérationnel : cibler les plans d'eau prioritaires sur lesquels travailler pour une possible déconnexion. En parallèle de cet inventaire, le syndicat Auzance-Vertonne étudie une dizaine de plans d'eau pour évaluer les possibilités (ou pas) de déconnexion. Près de 1 200 plans d'eau dont la surface est supérieure à 1 000 m<sup>2</sup> sont estimés. Les  $\frac{3}{4}$  des plans d'eau sont des plans d'eau de loisirs ; au maximum 20 % sont utilisés pour l'irrigation.

## Évaluation de l'impact cumulé des retenues

PTGE Doux Mialan – Entente Doux-Mialan (approuvé).

Dans le cadre du PTGE Doux-Mialan (2018-2022), il a été décidé de procéder à une évaluation de [l'impact cumulé des retenues](#). Le bassin du Doux est en effet marqué par la présence de nombreuses retenues collinaires. La DDT de l'Ardèche avait fait le constat que de nombreuses retenues existantes (environ le tiers) n'étaient plus utilisées, l'eau se retrouvant stockée, et ne pouvant alimenter les cours d'eau.

Alors que l'étude volume prélevable (2009-2011) avait identifié près de 700 retenues, un nouvel inventaire (2017) en recensait près de 900 sur le territoire, l'inventaire n'étant toujours pas exhaustif. La première phase de cette évaluation a donc été de compléter l'inventaire et de caractériser les retenues (fonctionnement, volume, usage). Pour cela ont été combinés des analyses de photographies aériennes, des questionnaires envoyés aux propriétaires ainsi que des visites de terrain avec les propriétaires. Le total s'élève aujourd'hui à 950 retenues. **Cette évaluation a été réalisée dans le cadre du projet ICRA (Impact Cumulé des Retenues sur les milieux Aquatiques), piloté par l'OFB, qui propose une méthode d'évaluation de l'impact cumulé des plans d'eau à partir d'un guide méthodologique (<https://professionnels.ofb.fr/fr/node/556>). Le bassin du Doux est l'un des 8 bassins qui a pu tester la méthode.** En 2020, un protocole a été signé par tous les acteurs locaux de l'eau, pour dessiner une gestion collective des retenues du bassin du Doux et notamment voir si la réutilisation de retenues aujourd'hui sans usage peut être envisagée en cas de nouvelles demandes de construction de retenues.

L'ensemble de ces nouvelles données et la possibilité d'aller plus loin seront intégrées dans le cadre du bilan et de la reprise du PTGE.

## Le deuxième temps de l'état des lieux : l'analyse des besoins par usage et de l'évolution des prélèvements

Concernant les données relatives aux usages (alimentation en eau potable, agriculture, industrie...), l'additif à l'instruction PTGE indique qu'elles « *intègrent notamment, sous une forme permettant qu'ils soient diffusables, les éléments de connaissance mobilisés pour l'exercice de la police de l'eau, pour la gestion collective des prélèvements d'eau pour l'irrigation, pour les restrictions temporaires des usages de l'eau en situation de crise liée à la sécheresse ainsi que pour la mise en œuvre de la politique agricole commune sur le territoire concerné. Pour l'irrigation, les données mobilisées intègrent notamment celles sur les prélèvements, les assolements, la nature et la superficie des cultures irriguées, les besoins actuels et futurs de l'ensemble des usages au regard des effets du changement climatique.* »

## Focus

### Les données de prélèvements

La connaissance détaillée des prélèvements, à des fréquences annuelles ou mensuelles, est essentielle et nécessite un important travail de collecte, structuration et analyse de données existantes mais aussi un travail complémentaire d'investigation et de terrain en cas de données lacunaires.

Plusieurs organismes disposent de données sur les prélèvements d'eau :

- les Agences de l'eau qui perçoivent des redevances pour les prélèvements sur la ressource en eau et fixent les volumes prélevés au-dessous desquels la redevance n'est pas due, dans les limites maximales de 10 000 m<sup>3</sup> an pour les prélèvements hors des ZRE et à 7 000 m<sup>3</sup> par an en ZRE. Elles possèdent des données sur les volumes annuels prélevés pour l'ensemble des usages (eau potable, irrigation, industrie, canaux, etc.). Ces données sont disponibles dans la Banque Nationale des Prélèvements en Eau (BNPE) ;
- les Directions Départementales des Territoires (et de la Mer) (DDT(M)) qui instruisent les dossiers d'autorisation et de déclaration de forages et de prélèvements. Elles disposent des données sur les volumes autorisés ainsi que sur les volumes prélevés annuellement voire mensuellement lorsque ceux-ci sont transmis par les préleveurs ou par les OUGC ;



- les Organismes Uniques de Gestion Collective des prélèvements d'eau pour l'irrigation (OUGC) qui ont en charge la gestion et la répartition des volumes d'eau autorisés pour un usage agricole sur un territoire déterminé et qui doivent collecter les volumes prélevés et les transmettre chaque année aux préfets via les DDT(M) ;
- les Directions Régionales de l'Environnement, de l'Aménagement et du Logement (DREAL) qui disposent dans le cadre de la surveillance et du contrôle des installations classées pour la protection de l'environnement (ICPE), de certaines données de prélèvements.

### **Retour d'expérience sur les données annuelles de prélèvements d'eau**

*PTGE Charente aval et Bruant - EPTB Charente, SYRES 17 (en cours de concertation)*

Au démarrage de l'état des lieux du PTGE Charente aval et Bruant, les données de prélèvements issues de l'Agence de l'eau Adour-Garonne (AEAG), de la DDTM17 et de l'OUGC ont été collectées. La donnée finale intéressant le porteur concernait les volumes prélevés annuellement par type d'acteur et de ressource. Le système d'information sur l'eau du bassin Adour-Garonne contenait les données sur les prélèvements mais il s'est avéré en croisant avec la base de données (BDD) de la DDTM (autorisations / prélèvements) et la BDD de l'OUGC (prélèvements agricoles), que la BDD de l'AEAG était à compléter (certains préleveurs étant non redevables). Les trois structures ont alors mutualisé leurs informations pour produire une BDD complète et stabilisée. Grâce à ce travail collégial de l'Agence de l'eau Adour-Garonne, la DDTM 17 et l'OUGC, il n'y a pas eu de remise en cause ; ce travail a fait l'unanimité sur le territoire en assurant de sa fiabilité.

## **Focus**

### **Les prélèvements agricoles**

Les données mobilisées pour connaître les prélèvements agricoles sont le plus souvent issues des volumes prélevés et déclarés à l'Agence de l'eau (données annuelles), des volumes prélevés déclarés aux DDT(M) et de données complémentaires sur les prélèvements agricoles issues des OUGC. Toutefois, les prélèvements non soumis au versement de la redevance à l'Agence de l'eau (les redevances inférieures à 100 euros ne sont pas mises en recouvrement selon les termes de l'art. L.213-11-10 du code de l'environnement) peuvent ne pas être connus par l'Agence et néanmoins représenter un volume non négligeable.

Les retours d'expériences montrent que pour certains territoires, des doutes peuvent émerger sur la fiabilité des données liées aux prélèvements agricoles, plus particulièrement sur des territoires sans OUGC, sans réseaux d'irrigation structurés, sans « historique de gestion de l'eau ». En outre, les parcelles irriguées ne font plus partie des déclarations PAC (depuis 2010) et les prélèvements en dessous des seuils réglementaires d'autorisation ou de déclaration ou des seuils de redevance ne sont pas enregistrés dans les bases de données.

Plusieurs stratégies peuvent être proposées pour stabiliser collectivement la connaissance des prélèvements d'eau à usage agricole, en s'appuyant notamment sur les déclarations de prélèvement faites auprès des agences de l'eau :

- proposer aux structures dotées de données liés aux « prélèvements agricoles » de comparer et stabiliser une base de données unique (Agence de l'eau, DDT(M), OUGC) ;
- comparer les prélèvements issus des bases de données « prélèvements » de l'Agence de l'eau avec une « estimation des prélèvements liés à l'irrigation » qui pourra être réalisée :
  - soit en estimant les besoins en eau de chaque type de culture sur le territoire, ainsi que la part irriguée de chaque type de culture et réaliser l'analyse en croisant avec l'occupation du sol agricole (RPG) ;
  - soit en réalisant une typologie des exploitations agricoles et en estimant la part occupée par chaque type sur le territoire, estimer les prélèvements en eau par type d'exploitation, croiser les données à l'échelle du territoire (appui des données RPG, RA, Cerfrance, diagnostics agraires existants sur le territoire) ;
  - soit en sollicitant directement les agriculteurs par des enquêtes (papier, internet).

## Exemple d'une enquête internet réalisée pour une mise à jour des données des prélèvements agricoles

PTGE Oudon - Chambre d'agriculture des Pays de la Loire (en cours de concertation)

La Commission Locale de l'Eau s'est engagée en 2019 à élaborer un PTGE sur le bassin versant de l'Oudon dans le cadre de la révision du SAGE du bassin versant de l'Oudon. Dans le cadre de l'état des lieux, il est prévu une mise à jour des données des prélèvements agricoles pour les usages en irrigation, et abreuvement et le cas échéant en lutte antigel de vergers par aspersion. La Chambre d'agriculture des Pays de la Loire est chargée de cette mise à jour. Pour ce faire, elle a mis en place une [enquête en ligne](#) (avec la possibilité de répondre sous format papier) à destination des agriculteurs. Les informations recensées dans le cadre de l'enquête concernent la localisation des prélèvements (coordonnées GPS, commune, lieu-dit, référence parcellaire), l'équipement du prélèvement (compteur existant, date prévisionnelle d'équipement du compteur), les cultures et superficie irriguées et les volumes moyen par ha. Pour présenter la démarche, la Chambre d'agriculture a organisé quatre réunions sur le bassin en mars 2022.

## Le troisième temps de l'état des lieux : l'analyse prospective du territoire

Dans le cadre des PTGE, l'un des objectifs est d'anticiper le changement climatique pour assurer une gestion équilibrée de la ressource. Les retours d'expérience montrent que la prospective est une notion de plus en plus traitée mais avec des approches diverses. L'objectif sera d'intégrer **un état des lieux prospectif de la ressource en eau**.

En matière de prospective, il est rappelé, que les travaux concluent à des tendances, à des ordres de grandeur ou échelles de variations. La part d'incertitude associée à ces études doit être acceptée par tous, même s'il peut être rassurant de vouloir connaître la valeur exacte du débit en 2050. Cette quête est illusoire et peut conduire à des désaccords sans fin dans les instances du PTGE.

## Proposition du bassin Rhône-Méditerranée sur [l'état des lieux prospectif de la ressource en eau](#)

Suite à l'état des lieux, il est recommandé de caractériser l'évolution des conditions naturelles hydrogéologiques et hydrologiques en contexte de changement climatique.

Il est alors attendu sur certaines variables liées à la caractérisation de la ressource en eau et qui auront été jugées clefs pour le territoire de produire l'évolution tendancielle desdites variables au regard des rétrospectives sur les 10 à 30 ans. L'évolution tendancielle des débits et des niveaux de nappes est caractérisée pour l'horizon temporel défini. Pour ce faire, des indicateurs pertinents sont définis par le groupe de contribution. Ils peuvent être chiffrés ; mais il peut également s'agir de constats qualitatifs (rupture de l'alimentation en eau potable, assèchement d'un tronçon de cours d'eau, déconnexion aquifère/cours d'eau...). De cette relecture du passé, des hypothèses prospectives « ressource en eau » sont produites avec exploration de différents « futurs possibles » au travers de scénarios d'évolution contrastés.

En termes d'échéance de la prospective, la note du secrétariat technique du SDAGE Rhône-Méditerranée recommande de se placer à un **horizon d'au moins 30 ans** (distinction climat présent / climat futur selon la communauté scientifique) et au plus 50 ans afin que les choix présents puissent garder une influence sur les situations futures considérées.





## Les prévisions de l'évolution des prélèvements en eau

Il peut être intéressant, pour chaque usage de l'eau, de produire des évolutions constatées et prévisibles, de sa dépendance à l'eau tant en quantité qu'en qualité et de son potentiel d'économie d'eau.

Dans la majorité des cas, les porteurs de projets prolongent donc des tendances observées des prélèvements de chaque usage mais en les adaptant au regard :

- des projets de développement connus pour le territoire et ayant un impact sur la ressource en eau : par exemple un agrandissement important prévu pour une collectivité (SCoT, PLU, SDAEP), un projet touristique impliquant une augmentation forte des besoins en eau, un ouvrage hydraulique ayant déjà eu des autorisations, etc. ;
- de la prise en compte du développement d'économie d'eau pour tous les usages : réduction des fuites des réseaux d'alimentation en eau potable (AEP), amélioration des process industriels, transition agro-écologique ;
- de la prise en compte de la réglementation et du retour à l'équilibre quantitatif d'ici 2027.

## Approche prospective des besoins en eau pour l'agriculture

Il est difficile de construire la prospective sur les besoins en eau agricoles uniquement dans la prolongation de tendances historiques : en tant qu'activité économique, l'agriculture est la résultante des projets des agriculteurs et des filières, sous l'influence des marchés, des soutiens publics, des orientations politiques, et de la demande des consommateurs.

Les fortes incertitudes de la période actuelle (sur l'évolution des marchés, des tendances de consommation, des attentes sociétales sur la transition agro-écologique etc.) amènent à la plus grande prudence quand il s'agit de « modéliser » les besoins agricoles dans 20 ou 30 ans.

Certains porteurs de projets prennent le parti de caractériser les systèmes agricoles en place sur le territoire (Adour Amont, Boutonne, Tescou) et de questionner leurs possibles évolutions, et cela pour plusieurs objectifs :

- comprendre l'évolution des systèmes agricoles au cours des années (en lien avec les aspects pédo-climatiques et économiques), faire comprendre aux parties prenantes du PTGE pourquoi les exploitations agricoles sont sur tel ou tel système et pourquoi les besoins en eau sont ce qu'ils sont ;
- disposer d'une typologie fine d'exploitations agricoles en place sur le territoire et de leur trajectoire d'évolution permettant de comprendre la place de l'irrigation dans l'évolution des exploitations agricoles et plus largement du tissu économique ;
- disposer d'éléments de compréhension suffisamment fins pour travailler sur l'évolution possible des systèmes agricoles au regard des contraintes climatiques futures, des projets des agriculteurs, des stratégies de filières et des trajectoires agricoles souhaitées pour le territoire. Ces éléments doivent permettre d'évaluer les besoins en eau qui découlent de cette perspective. De telles démarches impliquent d'établir une **typologie des exploitations du territoire** pour la constitution d'un échantillon représentatif et la réalisation d'enquêtes auprès des agriculteurs concernés.

### **Typologie des exploitations du territoire et réalisation d'enquêtes**

Plusieurs outils ont été développés et utilisés dans le cadre de PTGE, notamment le livre blanc sur le PTGE Tescou, le diagnostic agraire (AgroParisTech) sur le PTGE Boutonne et le guide INRAE sur le PTGE Adour Amont.

Le livre blanc réalisé par la plateforme agroécologie d'Auzeville (devenue le GIP Transitions) suite à son intervention sur le territoire du Tescou fournit un descriptif documenté d'une démarche de diagnostic des besoins agricoles du territoire dans son intégralité.





### 3. Le diagnostic ressources/besoins

Le rapport de mission PTGE précise que le diagnostic « résulte d'une analyse critique de l'état des lieux et de sa projection dans la durée, sur la base des tendances constatées sur le territoire (évolutions démographiques, économiques...). Il explique donc l'état du territoire en identifiant les causes et les processus physiques, écologiques, techniques et socio-économiques qui sous-tendent son évolution. Au regard des questionnements des acteurs, il analyse les liaisons usages/milieus, la satisfaction des usages et les comportements des différents acteurs. Le diagnostic doit s'appuyer sur un travail d'analyse objectif, fondé sur des bases techniques et scientifiques prouvées, ce qui plaide en faveur d'un recours à des prestataires pluridisciplinaires plutôt qu'à un travail totalement réalisé en régie. »

Le diagnostic se différencie de l'état des lieux car il formule des enjeux ou des problèmes : l'état des lieux décrit et caractérise la situation et son évolution probable de manière factuelle ; le diagnostic identifie ce qui est grave, urgent, problématique, préoccupant, en formulant des explications. Il doit permettre d'améliorer la compréhension collective des relations entre la ressource (état qualitatif, quantitatif, variabilité...), les usages, et leurs impacts quantitatifs et qualitatifs sur les milieux, mais aussi d'explicitier les visions et les besoins exprimés par les acteurs du territoire. Certains porteurs élargissent la réflexion à des aspects ayant trait au développement territorial et aux aspects socio-économiques.

Si l'état des lieux peut relever d'une expertise technique « neutre », le diagnostic suppose en revanche d'être partagé et nécessite un accord entre les acteurs sur les termes du diagnostic. Il est à relier aux raisons qui ont conduit à l'émergence de la démarche de PTGE : le retour à l'équilibre quantitatif, l'anticipation des effets du changement climatique, le dialogue territorial autour du partage et de la gestion de la ressource en eau. Il faut pour cela un socle commun de connaissances (qui peut s'obtenir par une formation préalable des acteurs), une compréhension des besoins et contraintes des différents usages, un croisement des points de vue, et donc une forte implication des différents usagers de l'eau. Comme précisé dans la partie précédente, ces convergences relèvent de méthodes spécifiques de participation, qui pourront soit être animées par le porteur de projet, soit confiées à un opérateur spécialisé.

Dans tous les cas, le processus doit permettre de formuler clairement les enjeux qui ressortent du diagnostic, et de travailler avec les acteurs jusqu'à obtenir un accord sur cette formulation (ou une formulation amendée). Techniquement, un enjeu se formule sans verbe, et représente quelque chose qui peut s'améliorer ou se dégrader (par exemple : « la disponibilité de la ressource en eau » est un enjeu, celle-ci pouvant augmenter ou diminuer). L'ajout d'un verbe, par exemple « accroître la disponibilité de la ressource en eau », relève du scénario (cf. partie suivante).

**La comparaison entre la ressource pouvant être prélevée, fondée sur les résultats de l'étude « volumes prélevables », et les besoins exprimés dans l'état des lieux et son volet prospectif permet de produire le diagnostic.**

Ce diagnostic doit être partagé par le comité de pilotage et dans une dynamique de dialogue entre les acteurs, il s'agit de s'accorder sur la répartition des volumes prélevables tous usages, pour tendre vers la satisfaction des besoins liés aux différents usages. En présence d'un SAGE, les volumes prélevables ainsi définis et leur répartition par usages pourront notamment intégrer le règlement.

Selon les termes de l'additif à l'instruction du 7 mai 2019, il est rappelé qu'il revient au préfet référent de valider le diagnostic et de s'assurer qu'il comporte un état des lieux initial et prospectif de la ressource en eau et des besoins, un rappel des volumes prélevables à l'étiage au sens du II de l'article R. 211-21-1 du Code de l'environnement, la référence des volumes prélevés en période de basses eaux et la surface irriguée de référence.



### III. ÉLABORATION ET CO-CONSTRUCTION DES SCÉNARIOS PUIS CHOIX DU PROGRAMME D' ACTIONS

Pour permettre la satisfaction de tout ou partie des besoins exprimés dans la phase de diagnostic, dans le respect des volumes prélevables définis puis répartis entre usages, les acteurs du PTGE doivent définir un programme d'actions.

Le rapport d'inspection sur les PTGE indique que « *la pertinence de ce programme – sa capacité à répondre aux objectifs fixés – va dépendre d'une part de la trajectoire d'évolution que pourront retenir collégialement les acteurs du PTGE, et d'autre part de la faisabilité technique, économique et financière des actions envisagées. Sur la base du diagnostic posé, le choix d'une trajectoire consensuelle est donc un enjeu majeur du PTGE.* »

L'additif à l'instruction du 7 mai 2019 indique par ailleurs que « *l'élaboration du programme d'actions doit reposer sur l'examen de plusieurs scénarios. Le préfet référent s'assure qu'un scénario « sans projet<sup>[4]</sup>» constitue le scénario de référence pour comparer différents scénarios d'actions. Chaque scénario doit faire l'objet d'une analyse économique et financière, afin d'éclairer le choix final du scénario le plus approprié et permettre de valider le programme d'actions du PTGE.* »

#### 1. Élaborer plusieurs scénarios (dont le scénario sans projet)

Une fois le diagnostic du territoire établi et partagé, les acteurs du territoire doivent pouvoir envisager différents scénarios, pour préserver, améliorer, remédier à cet état constaté de la ressource en eau. Cependant, la situation actuelle décrite dans l'état des lieux ne va pas perdurer dans les prochaines années : des mécanismes de changement sont à l'œuvre qu'ils soient sociaux, économiques ou environnementaux.

Dans un premier temps il convient de se fixer collectivement (décision du COPIL) **un objectif et une échéance. Dans cette perspective, le bon état DCE en 2027 peut être considéré comme un objectif intermédiaire.**

**Il est recommandé de se fixer un horizon lointain de 30 ou 50 ans, pour envisager l'ensemble des solutions imaginables permettant à la fois de répondre à la problématique actuelle (déséquilibre besoins/ressources) et aux menaces futures (impacts du changement climatique).**

Ces échéances correspondent aux données disponibles au niveau de l'hydrologie (résultats des projets Explore 2070 et Explore2, cf. [annexe 5](#)) et du climat (régionalisation des scénarios du GIEC, données du portail DRIAS, cf. [annexe 6](#)) et pour pouvoir étudier les conséquences du réchauffement climatique sur la satisfaction des usages.

Pour atteindre le(s) objectif(s) dans les échéances fixées par les instances du PTGE, les acteurs envisagent **différents scénarios.**

D'une manière générale, **les scénarios sont co-construits de manière à évaluer les conséquences possibles de diverses pistes d'évolution du territoire sous l'influence du changement climatique** et ainsi de fournir aux acteurs du territoire une compréhension des impacts sur les secteurs d'activités économiques et la satisfaction des usages, sur l'atteinte du bon état des milieux, pour pouvoir décider et agir en conséquence dans le cadre d'une stratégie d'adaptation et d'un futur programme d'actions. Cette étape est cruciale, sensible et peut être source de tensions entre acteurs.

Les scénarios seront comparés entre eux : il n'y a pas lieu de comparer les scénarios à la situation actuelle décrite dans le diagnostic puisque cet état présent n'a aucune chance de perdurer dans un monde en évolution.

A minima, trois scénarios sont envisagés : un scénario « sans projet » (voir infra) qui fait l'hypothèse d'absence d'actions autres que la réduction des prélèvements pour remédier à la situation constatée et atteindre les objectifs environnementaux, et deux scénarios construits à partir de postulats différents quant au choix d'adaptation pour le territoire.

Par exemple, il pourrait être formulé deux postulats très différents pour un territoire :

- un scénario sobriété : « réduire les consommations d'eau en développant les économies d'eau, et en faisant évoluer l'agriculture vers des productions moins consommatrices d'eau et favorisant l'augmentation de la capacité des sols à retenir l'eau et à réduire les intrants (agro-écologie) » ;

[4] Le scénario « sans projet » décrit ce que deviendrait le territoire à l'avenir en l'absence de projet. Il ne signifie pas un territoire sans évolutions. En particulier, il tient compte des changements de l'encadrement réglementaire des conditions de prélèvement en périodes de basses eaux (cf. IRSTEA, *Analyse économique et financière des PTGE à composante agricole. Principes méthodologiques*, 2019).

- un scénario de « satisfaction des usages économiques » : « sécuriser l'accès à l'eau pour l'agriculture et les autres usages, en augmentant la disponibilité de l'eau par un accroissement du stockage de l'eau hivernale ».

En imaginant les évolutions possibles à long terme pour les enjeux identifiés dans le diagnostic, les scénarios consistent ainsi à proposer un panel d'hypothèses, avec des indicateurs de suivi de ces enjeux, pour tous les usages considérés sur le territoire. Il s'agit **d'élaborer les scénarios de solutions** en se projetant dans les 30 à 50 prochaines années et en s'appuyant sur les études prospectives sur le changement climatique (cf. [annexe 5](#)).

Les scénarios, comme la définition des enjeux, doivent être co-construits avec les acteurs du PTGE. Des difficultés à mobiliser les opérateurs économiques dans cette phase de co-construction de scénarios peuvent exister. Pour autant, ils disposent de visions à moyen et long terme intéressantes à mobiliser et à valoriser dans le cadre de l'élaboration de scénarios : aussi bien sur des notions de développement territorial que d'actions pouvant être intégrées dans des scénarios.

À noter que dans le cadre du Varenne agricole de l'eau et de l'adaptation au changement climatique, initié par les deux Ministères en charge de l'agriculture et de l'environnement en mai 2021, les Chambres Régionales d'Agriculture se sont engagées dans l'écriture de plans d'adaptation au changement climatique en travaillant avec les filières.

### Retour d'expérience sur la co-construction de scénarios et la participation des acteurs

Les porteurs envisagent cette étape de scénarios de façons très diverses :

- ▶ soit des **scénarios d'actions contrastés**, constitués d'une combinaison d'actions permettant de préserver ou rétablir un équilibre quantitatif et un bon état qualitatif. Les actions au sein des scénarios sont très différentes les unes des autres, seul le pilier des actions d'économie d'eau restant par exemple constant d'un scénario à l'autre :

- ▶ avantages identifiés par les porteurs : réflexion large sur l'éventail des possibles ;
- ▶ inconvénients identifiés par les porteurs : risque de construire des scénarios trop extrêmes rendant difficile la construction d'un programme d'actions intermédiaire.

- ▶ soit des **scénarios d'actions à ambition différente** : les actions sont les mêmes d'un scénario à l'autre, mais l'ambition retenue dans chaque scénario est différente (en termes de volumes d'eau économisés d'un scénario peu ambitieux à un scénario très ambitieux : c'est le choix qui a été pris par de nombreux porteurs de PTGE, comme le PTGE Midour, PTGE Charente aval et Bruant, PTGE, Aume-Couture) :

- ▶ avantages identifiés par les porteurs : aspect directement opérationnel, rapidité, choix qui se porte souvent sur un scénario médian et acceptable par tous ;
- ▶ inconvénients identifiés par les porteurs : risque de remise en question par des acteurs non impliqués dans l'élaboration de ces scénarios au motif d'un manque d'ouverture sur des changements plus structurels à opérer.

Pour les scénarios « à actions » :

- ▶ exemple du PTGE Midour : travaux en ateliers multi-acteurs (émergence de pistes d'action par secteur, partage des pistes d'action entre secteurs) puis structuration par le comité technique des actions par thématique, définition des ambitions des scénarios par un groupe de travail.

- ▶ Soit des « **scénarios prospectifs** » qui imaginent des futurs possibles pour le territoire, des pistes très contrastées de développement territorial qui vont alors nécessiter la mise en place de leviers d'action pour aboutir aux futurs souhaitables, ceux-ci impliquant la préservation ou le rétablissement de l'équilibre quantitatif. À noter que peu de PTGE ont, à ce jour, réalisé ce type de travail. Ce sont surtout des PTGE émergents qui mobiliseront cette démarche (PTGE Dombes) ou bien des PTGE/ ex-PGRE qui réalisent une révision intégrant totalement la notion de prospective pour se projeter davantage dans les questions de changement climatique (PTGE Lac du Bourget, PTGE Haut-Doubs, PTGE de la Vouge, PTGE du Fleuve Hérault, PTGE de la Drôme, etc.) :

- ▶ Avantages identifiés par les porteurs : réflexion davantage stratégique, mobilisation d'une diversité d'acteurs ;
- ▶ Inconvénients identifiés par les porteurs : surcoût et durée plus longue du processus.



Pour les « scénarios prospectifs » :

- ▶ le secrétariat technique du bassin Rhône-Méditerranée recommande la mise en place d'un groupe de contribution qui mobilise préférentiellement le comité de pilotage du PTGE élargi à tout autre acteur du territoire susceptible de contribuer à la définition et/ou à la mise en œuvre des actions d'adaptation au changement climatique pour la gestion équilibrée de la ressource en eau.
- ▶ certains PTGE envisagent de construire les scénarios en plusieurs ateliers :
  - ▶ avec un groupe restreint d'acteurs (une vingtaine, toujours les mêmes), représentatifs de la diversité des usages de l'eau et des usages économiques. Les scénarios seront alors partagés et travaillés en COTECH et COPIL PTGE (exemple du PTGE Dombes) ;
  - ▶ en mobilisant l'ensemble des acteurs, par le biais d'ateliers thématiques : ces derniers seront invités à travailler sur ces scénarios durant 6 ateliers thématiques, puis au sein d'un atelier multi-acteurs regroupant tous les acteurs mobilisés. Les propositions faites par ces derniers seront ensuite présentées en COPIL puis validées par la CLE du SAGE (exemple du PTGE Drôme).

### L'importance du scénario « sans projet » pour comparer les scénarios

Le « scénario sans projet » est celui qui prévoit l'atteinte des volumes prélevables par la seule diminution des prélèvements, sans autre action territoriale sur le volet quantitatif. Il constitue le scénario de référence pour comparer différents scénarios ; il décrit ce que deviendrait le territoire à l'avenir en l'absence d'actions en matière de gestion quantitative. Il ne signifie pas un territoire sans évolutions. En particulier, il tient compte *a minima* des évolutions réglementaires sur les volumes prélevables.

À ce stade du processus et pour aider à faire avancer les acteurs dans leurs réflexions, il est fondamental d'établir le « scénario sans projet » (et non pas « *statu quo* »). Ce scénario « sans projet » devra toutefois intégrer les projets d'économie d'eau déjà mis en place le cas échéant.

Dans la réflexion sur les scénarios, les acteurs vont, de façon naturelle, aller chercher des actions qui leur seraient favorables dans le futur et vont comparer leur situation actuelle avec ce que serait leur situation grâce à la mise en place d'actions dans les scénarios imaginés.

Lors de l'analyse des scénarios, on veillera également à la question de la sensibilité et la résilience des projets par rapport aux incertitudes des études prospectives réalisées ; ces projets seront-ils résilients si l'état de la ressource ne suit pas tout à fait les résultats des études réalisées ?

**Point de vigilance :** *l'année de référence à partir de laquelle le « scénario sans projet » est établi, est souvent discutée dans les territoires, puisqu'elle sert d'année de référence pour évaluer la diminution des prélèvements à réaliser. Elle peut donc faire l'objet de tension et de désaccord. Il est donc vivement recommandé de travailler sur cette année, en concertation avec les acteurs du territoire, pour éviter tout blocage éventuel dans la poursuite du PTGE, y compris dans le cas où des études préexistantes à l'émergence du PTGE (étude d'impact pour les AUP, les aménagements d'ouvrages, etc.) viennent alimenter la définition de l'année de référence.*

L'année de référence doit être sélectionnée en fonction des données disponibles permettant de décrire au mieux la situation actuelle.

Le guide de l'INRAE (traitant de la méthode des analyses économiques, l'un des outils visant à comparer les scénarios) caractérise le scénario « sans projet » par :

- une application des mesures réglementaires, donc un retour à l'équilibre quantitatif même sans PTGE (cela peut vouloir dire une baisse des prélèvements) ;
- l'impact du changement climatique, modulant besoins en eau et disponibilité en eau ;
- l'impact d'autres changements prévisibles (attentes sociétales, autres dynamiques...) ;
- la capacité d'adaptation des usagers de l'eau à ces changements (ce qui signifie souvent une réduction des prélèvements).

Selon l'INRAE, c'est au regard de ce scénario « sans projet » (*a priori* non souhaité) que se construisent les scénarios avec projet, visant à aller vers un « futur plus souhaitable ».

Dans ce cadre d'analyse économique, le retour à l'équilibre avec un scénario « sans projet » est important par principe d'application de la réglementation mais aussi respect des équilibres, signifiant normalement une absence de dommage ou de coûts d'opportunité de la ressource. Or, l'application de la réglementation et le respect des équilibres sont tous deux difficilement monétarisables dans le cadre de la mise en place d'une analyse économique.



La comparaison des scénarios avec un scénario « sans projet », dans le sens de « sans actions » a l'inconvénient d'être souvent perçu comme inutile. Or, son intérêt est à souligner pour permettre de mettre en évidence les conséquences d'une non-action pour le territoire (et donc inciter à agir).

**Point de vigilance :** *le respect des volumes prélevables en 2027 ne garantira pas l'équilibre en 2050 sur les territoires où les impacts du changement climatique seront forts. Par conséquent, il est important d'évaluer, en sortie du scénario « sans projet », l'état de la ressource et la façon dont la ressource permet encore, ou pas, de sustenter les milieux et les usages. L'analyse ne doit pas se limiter aux aspects économiques, le niveau de déficit futur doit aussi être interrogé.*

### **Des démarches territoriales « long terme » pour construire les scénarios**

Dans certains territoires, il existe déjà des démarches prospectives sur le changement climatique (ex. : étude « 2050 »), utilisant des modélisations climatiques, hydrologiques et hydrogéologiques. Ces études ont abouti à des scénarios prospectifs à l'horizon 2050, imaginés par les acteurs, et sur lesquels des modélisations ont été réalisées (impacts quantitatifs, qualitatifs, etc.).

D'autres territoires ont pu également déjà engager des réflexions, voire mettre en place des politiques pas spécifiquement liées à l'eau mais susceptibles d'avoir un impact sur celle-ci.

Il est important de les porter à connaissance des acteurs du PTGE (cf. [partie II](#)) pour les accompagner dans la co-construction de scénarios.

Point de vigilance : le changement climatique est associé à un grand nombre d'incertitudes (plusieurs scénarios du GIEC). Il paraît donc illusoire de vouloir arrêter une vision statique du futur mais il s'agit plutôt de se mettre d'accord sur des hypothèses qui semblent pertinentes pour appréhender les évolutions à venir. Les études existantes offrent des fourchettes de valeurs hydrologiques et/ou météorologiques utiles.

Face au risque que certains acteurs remettent en question ces fourchettes de valeurs, certains porteurs de PTGE ont pris le parti de fixer avec un groupe d'acteurs restreint mais légitime, (il peut s'agir de personnes désignées au sein du COPIL, d'une commission thématique de la CLE, d'un conseil scientifique ou groupe d'experts, etc.), une valeur entre les bornes de la fourchette, tout en étant transparents auprès des acteurs sur les choix faits, les incertitudes liées, les ordres de grandeur en découlant.

Les retours d'expérience montrent que si ces démarches sont connues de certains acteurs du PTGE, leur prise en compte sont peu travaillées avec les acteurs. Le porteur du PTGE, en lien avec le comité de pilotage doit s'assurer de la cohérence avec d'autres démarches territoriales existantes telles que :

- projet Alimentaire Territorial ;
- plan Climat-Air-Énergie Territorial ;
- projet de territoire des pôles d'équilibre territorial et rural ;
- programme d'actions de Parc Naturel Régional.

#### **Exemple d'une étude prospective pour l'adaptation des usages au changement climatique à l'horizon 2050**

*PTGE Drôme – Syndicat Mixte de la rivière Drôme et de ses affluents (approuvé, réflexion 2<sup>e</sup> PTGE)*

À l'aube de l'écriture de son troisième SAGE et compte tenu des enjeux d'adaptation du territoire au changement climatique, le Syndicat Mixte de la rivière Drôme et de ses affluents a lancé une étude prospective pour l'adaptation des usages au changement climatique à l'horizon 2050. L'étude se déroule en 4 phases :

- ▶ 1/Co-construction du cadre de concertation,
- ▶ 2/Etat des lieux et diagnostic,
- ▶ 3/Construction des scénarios d'évolution,
- ▶ 4/Définition de la stratégie d'adaptation et programme d'actions.

L'objectif est d'intégrer les résultats de cette étude, dont la stratégie d'adaptation et le programme d'actions, à la rédaction du futur SAGE. Le programme d'actions sera élaboré de manière à être opérationnel avec la mise en œuvre d'un deuxième PTGE sur le bassin. La dimension prospective est travaillée en concertation avec les acteurs du territoire dans la construction des scénarios d'évolution du territoire et dans la définition de la stratégie d'adaptation et l'élaboration du programme d'actions. Un des éléments notables de cette étude est la co-construction du cadre de concertation.



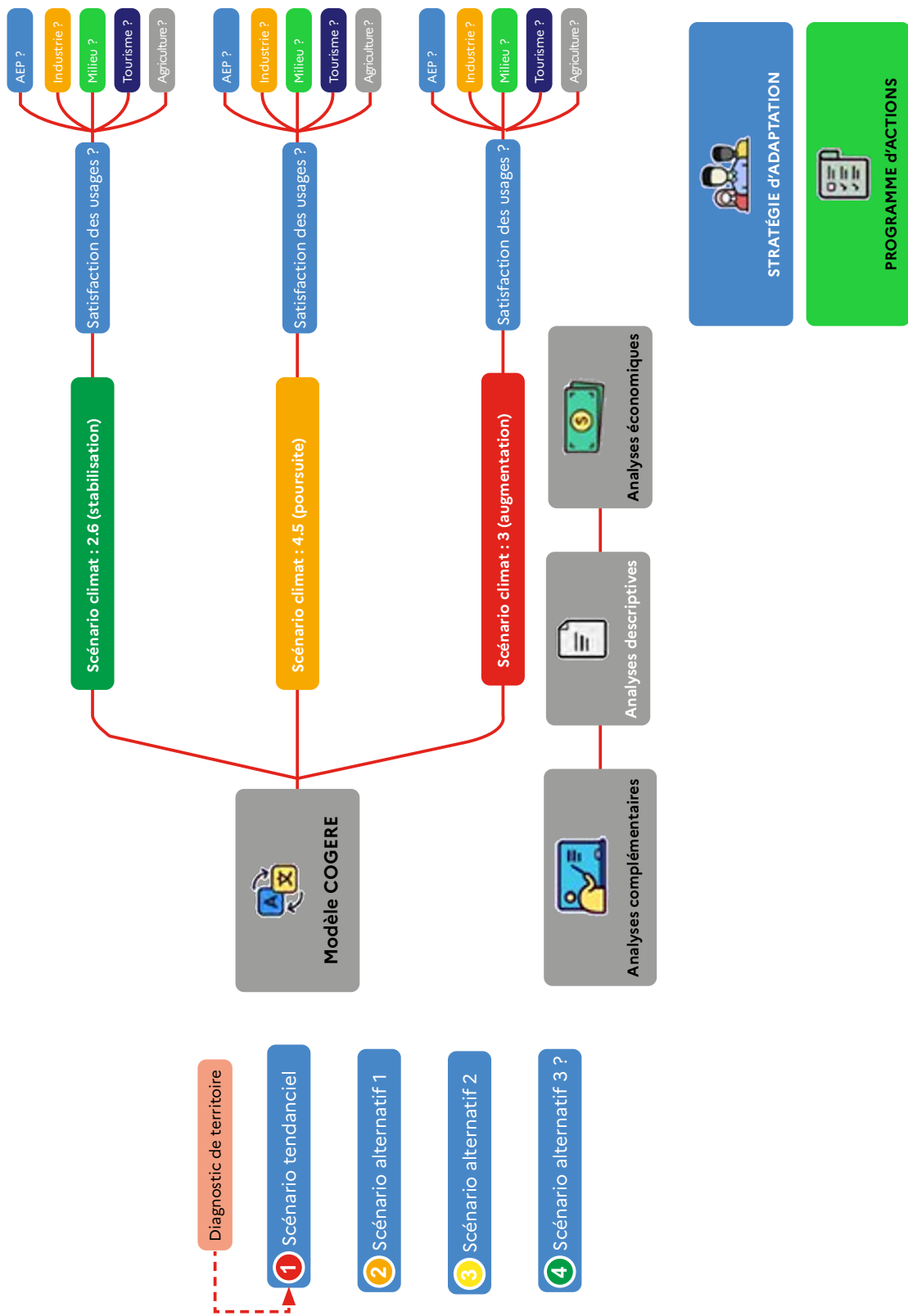
Il a fait l'objet d'un mois de travail avec les acteurs de territoire, directement dans le processus de l'étude. Ce cadre n'a donc pas été imposé au démarrage et a donc pu être construit sur mesure aux attentes des acteurs du territoire.

Les scénarios sont construits sur la base du diagnostic du territoire au changement climatique. Ce dernier présente une analyse rétrospective qui permet de dégager une tendance d'évolution du territoire sur les 10 ou 30 dernières années sur les différents secteurs d'activités et les milieux aquatiques. Cette tendance est reproduite dans un modèle hydraulique, et projetée à l'horizon 2050 sous l'influence des scénarios climats du GIEC (2.6 : stabilisation/4.5 : poursuite/3 : augmentation).

Cette projection permet ainsi de dégager le **scénario tendanciel** du territoire à l'horizon 2050 : **« ce qu'il se passerait sur le territoire »** sans modifications des actions, comportements, modalités de gestion de la ressource actuelle sous l'influence du changement climatique. La modélisation apporte une réponse sur les conséquences pour les données milieux : débit, ETP, température, milieux aquatiques, satisfaction des usages, etc. Sur cette base, les acteurs construisent des **scénarios dits alternatifs** à cette tendance (1 à 3) : **« ce qu'il est possible de maîtriser contrôler »**, **« ce qui pourrait être pire »** pour le territoire. Le modèle analyse ces scénarios sous l'influence des scénarios climats du GIEC, les traduit en conséquence pour les milieux et les usages (AEP, Industrie, agriculture, milieux aquatiques) à l'horizon 2050. Les acteurs disposent ainsi d'un « éventail de conséquences » d'évolution du territoire, en réponse aux scénarios d'évolutions analysés sous l'influence du changement climatique. Ils peuvent ainsi se projeter dans une stratégie d'adaptation et l'élaboration d'un programme d'actions à mettre en œuvre pour y répondre.



Pour cette étude prospective sur la Drôme, le processus de l'élaboration des scénarios et de l'analyse des conséquences est représenté dans le schéma ci-dessous :





## 2. Contenu des programmes d'actions associés aux scénarios

Sur la base du scénario « sans projet », plusieurs scénarios de gestion, associés à différents programmes d'actions, sont définis pour permettre la satisfaction de tout ou partie des besoins exprimés dans la phase de diagnostic, dans le respect des volumes prélevables répartis. Ces scénarios et programmes d'actions sont ensuite comparés avant que l'un d'entre eux ne soit choisi (cf. [partie 3.3](#)).

L'additif à l'instruction du 7 mai 2019 précise que le PTGE doit déboucher *in fine* sur « un programme d'actions multi-partenarial, qui a vocation à comporter une diversité d'actions, dont certaines obligatoires d'économies d'eau (réduction des fuites dans les réseaux d'alimentation en eau potable, économies d'eau pour les ICPE, adaptation des pratiques agricoles, transition agro-écologique, amélioration de la fonctionnalité des sols, structuration de nouvelles filières agricoles, mise en œuvre de solutions fondées sur la nature, etc.) et donc à sceller l'engagement de tous les acteurs à agir (...) ».

Cet additif indique par ailleurs que « des actions qui apportent une sécurisation des usages ou une atténuation des pressions, et pour lesquelles un consensus des acteurs du territoire se dessine rapidement, peuvent être mises en œuvre sans attendre la validation du scénario et programme d'actions associé ». Ces actions dites « sans regret » sont bénéfiques quelle que soit l'ampleur du changement climatique (amélioration de la qualité de l'eau, maîtrise des consommations, économies d'eau, etc.).

En outre, il est également important, au-delà des questions de gestion quantitative de l'eau, d'aborder la gestion qualitative de l'eau. En effet, des actions conduisant à une amélioration de la qualité de l'eau (réduction des intrants agricoles et industriels, assainissement non collectif, restauration morphologique des cours d'eau, etc.) peuvent accompagner le programme d'actions global. Ces actions facilitent l'acceptation par certains acteurs de la mise en place de retenues de substitution avec des co-financements publics.

Dans le cas d'un PTGE incluant dans son périmètre une AAC prioritaire ou sensible, un volet d'amélioration de la qualité de l'eau pourra notamment être préconisé.

Les retours d'expérience montrent que les programmes d'actions comprennent des actions du type « **économies d'eau** » pour l'ensemble des usages, telles que celles recensées ci-après :

- suppression des gaspillages (utilisations ne générant aucun avantage), réduction des pertes dans les réseaux d'eau potable, les canaux et réseaux d'irrigation, sensibilisation aux économies et distribution de kits hydro-économiques ;
- économies d'eau liées aux innovations techniques : matériel d'irrigation hydro-économique, pilotage de précision (météo, tensiomètre, logiciel d'aide à la décision), recyclage des eaux de nettoyage et mise en place de circuits fermés pour les industriels, mise en place de tours d'eau par les OUGC ;
- pratiques agricoles : agroécologie (allongement des rotations, diversification des cultures, recherche d'une meilleure valorisation de la réserve utile des sols...) ;
- adaptation systémique : plantation des espaces verts avec des espèces adaptées aux conditions sèches, choix de cultures moins gourmandes en eau, structuration des filières, aménagement des bassins versants (haies, restauration de zones humides et mares, zones tampons...).

Les retours d'expérience sur le **stockage de l'eau et la remobilisation des ressources existantes** sont des pistes d'actions souvent identifiées (mais non systématiques), notamment pour les territoires à forts enjeux agricoles :

- transferts d'eau ;
- mobilisation de retenues existantes mais non exploitées selon leur potentiel ;
- stockage de substitution ;
- création de nouvelles réserves multi-usages ;
- réutilisation des eaux usées traitées (REUT ou REUSE en anglais) ;
- rehausse de retenues existantes pour augmenter leur réserve utile ;
- pompes complémentaires hors étiage pour assurer le remplissage de retenues existantes.

Le stockage/ transfert d'eau peut intervenir soit en remplacement de prélèvements existants (substitution de ressources vulnérables ou sur des périodes sensibles = étiage) à privilégier dans le cadre de PTGE avec un enjeu de retour à l'équilibre quantitatif, soit pour du développement de l'irrigation dans le cadre de PTGE avec une visée d'adaptation au changement climatique à venir. L'opportunité de tel ou tel ouvrage dépend des caractéristiques du territoire (déséquilibre ou non, ressource disponible, impact sur les milieux, les usages, l'hydrogéologie (nature des nappes), contribution aux débits des cours d'eau des stations de traitement des eaux usées (STEU).



**Point de vigilance :** l'enjeu du coût énergétique du fonctionnement de nouveaux équipements est à souligner et doit être évalué.

### Exemple de sept retenues de substitution d'irrigation alimentées uniquement par des eaux de drainage

PTGE Puiseaux-Vernisson - EPAGE du Bassin du Loing

Le PTGE animé par l'EPAGE du Bassin du Loing a été validé en 2020, avec un programme d'actions composé de 20 actions dont la création de 7 retenues de substitution pour l'irrigation. La Chambre d'agriculture du Loiret assure l'assistance à maîtrise d'ouvrage de cette action. Cinq d'entre elles sont déjà réalisées. Cette action est assurée par une CUMA, structure collective au sein de laquelle les coûts des investissements et d'entretien des ouvrages sont mutualisés entre les adhérents. **Ces réserves présentent une originalité technique puisqu'elles sont exclusivement remplies par la collecte des eaux de drainage**, sans pompages en nappe ou rivière. Ces ouvrages sont de petite taille et le volume stocké est soustrait au volume autorisé par prélèvement en nappe. Le programme d'actions de ce territoire présente également un volet préservation de zones humides important avec : la restauration et la connexion des zones humides déconnectées et la restauration de la continuité écologique des cours d'eau au niveau de plans d'eau existants. La CUMA a également mis à disposition 4 parcelles pour constituer 28 700 m<sup>2</sup> de zones humides.

Sont également proposées des actions visant à influencer le **développement territorial et ses activités**, telles que :

- la mise en place de systèmes de réutilisation d'eaux usées traitées dans les territoires littoraux et en substitution à une ressource plus sensible ;
- la modification de systèmes / filières agricoles : développement de filières à bas niveau d'intrants (eau, phytosanitaires, engrais), développement de l'agroforesterie ;
- les modifications sur les plans d'urbanisme et le développement de l'urbanisation (zéro artificialisation nette, prise en compte des capacités existantes du réseau AEP, etc.).

Les programmes d'actions mentionnent également les **solutions fondées sur la nature (SFN)**, avec par exemple :

- la restauration de zones humides ;
- la renaturation de cours d'eau ;
- l'agroforesterie ;
- la désimperméabilisation des sols ;
- les mesures renforçant et facilitant l'infiltration naturelle de l'eau dans les sols (décompacter les sols, planter des haies, implanter des couverts végétaux...) et les mesures limitant l'érosion (cf. [annexe 10](#)).

Certains programmes d'actions prévoient en parallèle, des prestations et conseils spécialisés pour faciliter la mise en œuvre opérationnelle du PTGE :

- un conseil spécialisé en ingénierie de la concertation, voire médiation de conflits, mobilisant des outils et méthodes fondés sur les démarches de type CoOPLAaGE ou CO-CLICK EAU, développées par l'INRAE ;
- un appui spécialisé en recueil de données (eau, agriculture, changement climatique, socio-économie...) et consolidation de base de données.

Peuvent également être inscrites dans les programmes d'actions, des actions portant sur :

- la gestion conjoncturelle et la réduction des épisodes de crise sécheresse (cf. [partie 4.3](#)) ;
- l'amélioration des connaissances (exemple PTGE Midour : quantifier les relations nappes-rivières, lien qualité/quantité, évaluer l'état d'envasement des ouvrages de stockage, connaître les besoins culturaux d'irrigation par campagne, expertiser les réseaux collectifs d'irrigation à moderniser, etc.) ;
- l'organisation de la gouvernance pour la déclinaison du PTGE ;
- l'expérimentation (exemples sur le PTGE Garon'Amont : recharge artificielle de nappe, gestion de canaux, prélèvements de substitution dans les gravières).



## Actions pour répondre à l'enjeu d'imperméabilisation de l'impluvium

PTGE Vouge– Syndicat du bassin de la Vouge (approuvé, réflexion 2<sup>e</sup> PTGE)

La nappe de Dijon Sud est une nappe alluvionnaire à cheval sur deux bassins versants : la Vouge et l'Ouche. Sur ce territoire, le volet « quantitatif », du contrat de nappe (2016-2021), regroupant plusieurs actions dans l'optique de résorber les déséquilibres quantitatifs, fait office de PTGE. Le bilan de ce 1<sup>er</sup> PGRE, réalisé par l'interCLE Vouge/Ouche, est en demi-teinte : malgré le respect des volumes maximums prélevables (VMP) sur sa globalité, le niveau de la nappe continue de baisser et n'est pas suffisant pour satisfaire ni les usages, ni les débits minimums biologiques (DMB). Par conséquent, le territoire connaît régulièrement des arrêtés de limitation des usages de l'eau depuis 2017. À l'issue de ce premier bilan, le territoire ambitionne un nouveau projet de territoire qui intégrera les enseignements de cette première démarche PTGE, pour trouver des solutions pour remédier à la diminution des niveaux piézométriques et recharger la nappe. De futures actions innovantes sont envisagées, dont notamment :

- ▶ des actions en faveur de la « **désimperméabilisation de l'impluvium de la nappe** » : le bilan du contrat de nappe a récemment démontré que la baisse du niveau piézométrique de la nappe était fortement liée à la diminution de l'impluvium de recharge de la nappe en lien avec l'accroissement de l'imperméabilisation des sols. Le principal enjeu de ce nouveau PTGE sera la **mise en relation des futures actions du PTGE avec les documents d'urbanisme (SCoT, PLUi et PLU) pour maîtriser le phénomène d'imperméabilisation** de la nappe.

- ▶ une réflexion à mener sur **une action de recharge maîtrisée de la nappe** : la nappe alluvionnaire de Dijon Sud reste la seule ressource disponible pour l'alimentation en eau potable de certaines communes qui n'ont pas accès à d'autres ressources : préserver la nappe reste donc un enjeu primordial pour subvenir aux besoins en eau de ces secteurs. Cette étude sera pilotée à l'échelle d'un **périmètre plus adapté** au fonctionnement hydrogéologique du bassin : l'InterCLE (CLE de la Vouge et CLE de l'Ouche) élargira le périmètre d'étude aux zones d'alimentations de la nappe qui n'étaient pas prises en compte dans le précédent PGRE. L'interCLE souhaite valoriser à cet effet le document portant sur **l'infiltration des eaux pluviales sur la nappe de Dijon Sud**. Ce document émane de la réflexion d'un groupe de travail constitué par les services de l'État (DDT/DREAL/ARS) ainsi que d'autres institutions locales (Conseil départemental de la Côte d'Or, AERMC, Syndicats de rivières, ...), conduit par l'InterCLE. Il est riche en informations sur les conditions d'infiltration des eaux pluviales et constitue une référence pour améliorer la recharge de la ressource souterraine sans aggraver le phénomène de pollution.

## 3. Comparaison des scénarios, choix d'un programme d'actions par les acteurs et place des analyses économiques et financières

### Les différentes méthodes de comparaison des scénarios

L'instruction du 7 mai 2019 préconise l'étude comparée de plusieurs programmes d'actions, puis le choix de l'un d'eux sur la base d'évaluations proportionnées notamment économiques.

L'additif à l'instruction du 7 mai 2019 précise quant à lui, que « *chaque scénario doit faire l'objet d'une analyse économique et financière, afin d'éclairer le choix final du scénario le plus approprié et permettre de valider le programme d'actions du PTGE.* »

Ces analyses économiques et financières ont ainsi vocation, à alimenter le processus de concertation si besoin, mais surtout à éclairer le choix final de programme d'actions afin que celui-ci puisse être validé par les acteurs. En aucun cas, elles ne peuvent se substituer à la décision elle-même. Elles interviennent le plus souvent en complément d'un critère d'acceptabilité des actions ou du programme d'actions. Par exemple, sur le PTGE Midour, certaines actions ont été retenues dans le programme d'actions, malgré un rapport coût/efficacité moins avantageux que d'autres actions, en raison d'une meilleure acceptabilité sociétale.

Tous les coûts et bénéfices d'une action n'étant pas raisonnablement monétisables, la mise en place d'une analyse de type multicritères est recommandée afin d'appréhender l'ensemble des impacts possibles des scénarios, au-delà de l'analyse des volumes d'eau, des aspects économiques et des notions d'acceptabilité.

Les analyses économiques ont souvent été soit absentes, soit identifiées comme un des points faibles des PTGE pour diverses raisons : complexité méthodologique, manque de bureaux d'étude compétents, coûteuses et chronophages alors même que les acteurs ont le souhait d'avancer de façon opérationnelle après des mois, voire des années d'études lors des phases précédentes. Mais il n'en demeure pas moins que la réalisation de ces analyses constitue une étape nécessaire dans la démarche PTGE.



L'instruction du 7 mai 2019 et son additif ne précisent toutefois pas si ces analyses doivent être réalisées pour le ou les programmes d'actions ou si elles doivent concerner chacune des actions. Ce sera au porteur du PTGE ou au COPIL d'orienter les choix méthodologiques en la matière. Pour orienter ce choix, nous présentons ci-dessous plusieurs approches qui peuvent être complémentaires.

La conduite d'analyses économiques pertinentes et utiles suppose de veiller à leur bonne intégration aux analyses techniques ; le diagramme présenté en [annexe 9](#) permet d'identifier à quelle étape du PTGE positionner ces analyses et quels sont les liens à prévoir entre les analyses techniques et les analyses économiques.

### **Les analyses de type coût-efficacité réalisées pour chaque action**

Les gains ou les économies d'eau des différentes actions méritent d'être quantifiés afin d'évaluer leur efficacité respective (leur contribution à l'atteinte de l'objectif quantitatif recherché). Connaissant le coût de chacune des actions, il sera possible de les classer selon un ordre croissant de ratio coût-efficacité et ce classement pourra alors servir à prioriser les actions à mettre en œuvre de manière préférentielle.

Ce type d'analyse n'indique cependant pas si les bénéfices à attendre de la mise en œuvre de l'action sont supérieurs aux coûts, de sorte qu'il pourrait être possible de sélectionner des actions générant plus de coûts que de bénéfices. Mais pour les actions figurant en tête du classement précédent, le risque demeure faible.

De plus, par cette approche, on ne voit pas :

- les synergies ;
- les enchaînements d'actions (l'action A nécessaire avant l'action B) ;
- les effets « ++ » (du fait de l'action A+B, l'action C sera efficace ou d'autant plus efficace).

À noter que la plateforme des bonnes pratiques pour l'eau du grand sud-ouest a valorisé des retours d'expériences de SFN avec quantification des bénéfices en volumes d'eau. L'objectif est de porter à connaissance des maîtres d'ouvrages et porteurs de PTGE des ordres de grandeurs de gains possibles avec les SFN. L'étude Bag'Agés apporte quant à elle quelques références en matière d'agroécologie. (<https://bonnespratiques-eau.fr/2022/01/31/projet-bagages-bassin-adour-garonne-quelles-performances-des-pratiques-agroecologiques/>)

### **Les analyses de type coûts-bénéfices des scénarios**

Pour les territoires avec des enjeux quantitatifs de l'eau très importants, susceptibles de comporter des actions variées, coûteuses et potentiellement irréversibles, le guide de l'INRAE préconise la réalisation d'analyses de type coûts-bénéfices portant sur l'ensemble du programme d'actions. Le principe est de comparer un ou plusieurs scénarios au scénario « sans projet » pour voir s'ils sont plus créateurs (bénéfices) que destructeurs (coûts) de valeurs.

### **Les analyses de récupération des coûts pour chaque projet d'infrastructure**

L'instruction du 7 mai 2019 mentionne la nécessité de procéder à des analyses de récupération des coûts dès lors que des actions portant sur la réalisation d'infrastructures (stockage et/ou transfert) sont envisagées. L'objectif est ici de vérifier (selon les recommandations du guide national « méthode sur l'analyse de la récupération des coûts des projets d'ouvrages de substitution » de 2018) :

- sommairement que les recettes attendues de la tarification d'eau auprès des usagers bénéficiaires des infrastructures permettent au maître d'ouvrage de l'infrastructure de couvrir ses dépenses de fonctionnement. Tout projet mettant en évidence une difficulté à couvrir ces dépenses (taux < 100 %) est à rejeter ;
- si, en complément des dépenses de fonctionnement, les recettes permettent également de couvrir l'amortissement de la part des investissements non subventionnés, c'est-à-dire, de s'assurer que le maître d'ouvrage va mettre en place une tarification qui permettra de couvrir les provisions pour renouvellement, et sera en mesure d'assurer un bon niveau de maintenance des infrastructures. Il peut être admis qu'un projet peine à couvrir ces dépenses mais dans ce cas, une explication circonstanciée complémentaire devra être fournie afin de bénéficier d'aides financières, notamment de la part des Agences de l'eau.

La réalisation de cet exercice permet rapidement (i) d'écarter des solutions où la tarification envisagée ne permet pas de couvrir les dépenses de fonctionnement des ouvrages, (ii) de réorienter les choix d'allocation de l'eau vers des usages (cultures) la valorisant mieux et donc plus à même de supporter un tarif plus élevé ou (iii) de confirmer la durabilité financière de l'infrastructure.



À ce titre, l'additif à l'instruction du 7 mai 2019 indique qu'il « *importe que les maîtrises d'ouvrage envisagées aient les capacités techniques et financières à établir les demandes d'autorisation répondant aux attendus réglementaires et à bâtir des plans de financement mobilisant autofinancements et ressources externes. Il convient que cette maîtrise d'ouvrage répercute autant que possible les coûts d'amortissement et de fonctionnement des éventuels ouvrages aux bénéficiaires au titre du respect du principe de récupération des coûts.* »

### L'analyse multicritères

Les trois types d'analyses précédentes, en se focalisant principalement sur des impacts monétisables ne donnent qu'une vision partielle du bien-fondé des actions ou du programme d'actions.

Rarement réalisées par les porteurs de PTGE, les analyses multicritères permettent simultanément de prendre en compte les conséquences économiques, sociales et environnementales directes et indirectes sur le territoire.

Après avoir identifié les principaux indicateurs pertinents pour porter un jugement sur l'intérêt d'une action, il conviendra de quantifier ou de qualifier ces indicateurs.

Les analyses multicritères sont d'autant plus importantes que les bénéfices associés à certaines actions (SFN notamment) sont difficilement monétisables et risquent de ne pas être pris en compte au travers des analyses précédentes. Ces indicateurs peuvent être très variés : kilomètres de haies, surface d'inter-cultures, émission de gaz à effets de serres (GES), matière organique dans le sol, etc. Leur pertinence peut être sensible, les porteurs de démarche PTGE doivent reprendre des indicateurs de méthodes déjà reconnus ou les faire valider par des expertises adaptées.

### Le choix des méthodes

Il n'existe pas - *a priori* - de bonne combinaison des méthodes précédentes ou de méthode qui soit meilleure qu'une autre. C'est au porteur de projet de territoire, en connaissance des avantages et inconvénients de chacune des méthodes, des moyens dont il dispose, des compétences mobilisables au sein de sa structure, des informations disponibles, du besoin d'information des acteurs sur la dimension économique des actions, de procéder à ce choix méthodologique.

On peut cependant mentionner les exigences ou recommandations de certains financeurs ou organismes de recherche en la matière.

L'INRAE dans son guide d'analyse économique et financière des PTGE recommande de réaliser quasi-systématiquement des **analyses économiques de type coûts-bénéfices**. Les difficultés rencontrées portant toujours sur des paramètres difficilement évaluables / monétisables, c'est-à-dire souvent sur des paramètres / pratiques pour lesquels on dispose de peu de retours d'expériences (SFN par exemple), l'INRAE recommande également de procéder, en parallèle des analyses économiques, à des **analyses de type multicritères**.

#### **Retours d'expérience sur le bassin Rhône-Méditerranée et le bassin Adour-Garonne**

Les retours d'expérience du bassin **Rhône-Méditerranée** montrent que les porteurs de projet ont suivi les recommandations de la [note du secrétariat technique du SDAGE](#) (mise à jour en 2019), avec la réalisation d'analyses économiques approfondies pour les **projets d'infrastructure de plus de 10 millions d'euros**.

Dans le détail, ces analyses incluent :

- une analyse économique, comprenant un diagnostic de territoire, une analyse de la faisabilité technique, une analyse coût-efficacité et une analyse coûts-bénéfices des actions de rétablissement de l'équilibre quantitatif envisagées par le PGRE /PTGE lors de son élaboration. Elle permet d'apprécier l'opportunité économique des investissements envisagés ;
- une analyse de la récupération des coûts du projet d'infrastructure de substitution. Elle permet d'apprécier la durabilité économique des investissements.



Les services du bassin **Adour-Garonne** ont développé une **méthode d'analyse économique** simplifiée<sup>[5]</sup> qui est mise à disposition des porteurs de projets. Dans le cas de PTGE, pour lesquels un projet d'ouvrage est porté par certains usagers de l'eau dès la phase d'émergence, alors il est recommandé :

- lors de l'élaboration du programme d'actions, d'analyser si l'atteinte de l'équilibre en 2027 et la résorption des déficits projetés à long terme (2040-2050) pourront être intégralement comblés par des mesures d'économies d'eau, de bonnes pratiques agricoles, d'optimisation et/ou mutualisation des retenues existantes, de REUT, de solutions fondées sur la nature (restauration des zones humides, amélioration des capacités des sols à stocker l'eau...) ou, seulement si ce n'est pas le cas, d'envisager la réalisation d'ouvrages hydrauliques ;
- de concevoir une analyse économique simplifiée et proportionnée à la dimension des projets d'infrastructure, structurée en 3 temps :
  - une analyse coût efficacité des différentes actions prévues dans le PTGE pour identifier celles qui sont les plus performantes en termes de coût ramené au m<sup>3</sup>. Basée sur des ordres de grandeurs, cette analyse permettra de comparer les différentes actions du PTGE sous un angle économique ;
  - une analyse du niveau de récupération des coûts des infrastructures pour aborder en toute transparence qui paiera quoi et le confronter au niveau d'acceptabilité des acteurs économiques et publics ;
  - une analyse simplifiée des retombées économiques des volumes d'eau accessibles grâce aux nouvelles infrastructures ; ce travail permettra d'évaluer comment l'eau pourra être valorisée sur le territoire et comment on pourra intégrer les différents enjeux du territoire dans une l'optique d'une analyse multicritères.

**Exemple de présentation des gains en termes d'économie d'eau apportés par les actions**  
*PTGE Garonne amont - Conseil départemental de la Haute-Garonne (approuvé)*

**COÛTS**

- Études : 200 K€ HT pour les 5 sites (diagnostic envasement, concertation, préconisations de gestion et d'augmentation-restauration de capacité par rehausse/curage).
- Travaux estimés à 1,3 M€.

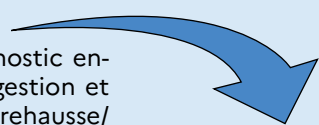
**FINANCEMENTS POTENTIELS**

*(Taux maximum potentiels recensés, dont la somme ne devra pas in fine dépasser 80 % pour les investissements des collectivités locales).*




- AEAG : 50 %
- Région Occitanie : 20 %

Remarque : pas d'aide AEAG sur les travaux de curage des retenues collinaires.

- 1 : Agence de l'Eau Adour Garonne
- 2 : Conseil Départementale de la Haute-Garonne
- 3 : Chambre d'agriculture de la Haute-Garonne



**BÉNÉFICES, RETOMBÉES ATTENDUES**

**Économie d'eau potentielle :**   
**Effet sur la ressource en eau :**   
**Effet potentiel sur le déficit/DOE :** 

- L'utilisation optimisée de ces cinq ouvrages permettrait de libérer autant de volume prélevé aujourd'hui en Garonne pour soutenir les débits du Touch.

VOLET AGRICOLE : effets sur les 4 items de développement durable dans lesquels doivent s'inscrire les PTGE* :			
Transition agro-écologique	Recherche de valeur ajoutée	Création d'emplois	Maintien d'activités
			<input checked="" type="checkbox"/>

\* Instruction du Gouvernement du 7 mai 2019.

**Le montage financier du programme d'actions envisagé**

Une fois les analyses économiques et financières menées pour éclairer le choix final du scénario le plus approprié et permettre de valider et contractualiser le programme d'actions du PTGE, il s'agit de finaliser son montage financier.

Comme indiqué dans l'additif à l'instruction du 7 mai 2019, il est rappelé que les maîtrises d'ouvrage envisagées doivent disposer des capacités financières à bâtir des plans de financement mobilisant autofinancements et ressources externes. Dès l'émergence du PTGE, le porteur de projet de territoire doit identifier les possibilités de financement pour les étapes d'élaboration (animation territoriale, études techniques,

[5] [https://eau-grandsudouest.fr/sites/default/files/2022-10/Strategie\\_agricole\\_PTGE-2\\_Vdefinitive.pdf](https://eau-grandsudouest.fr/sites/default/files/2022-10/Strategie_agricole_PTGE-2_Vdefinitive.pdf)



communication, etc.) et approcher la faisabilité et les conditions de financement pour certaines actions qui pourraient potentiellement être versées dans un programme d'actions « PTGE » (cf. [partie I](#)). Il revient au préfet de veiller à préciser, tout au long du processus, les modalités d'intervention financière de l'État ou de ses établissements publics.

Si toutefois les maîtres d'ouvrage n'ont pas une capacité d'autofinancement suffisante pour certaines actions, ils doivent rechercher d'autres sources de financement ou faire émerger de nouvelles modalités financières auprès des financeurs habituels. S'il n'est pas possible d'augmenter les financements externes, les actions ne pourront se réaliser et le projet doit être revu.

Au-delà des financeurs, il peut également être pertinent d'étudier les capacités financières des acteurs susceptibles d'être maîtres d'ouvrage ou bénéficiaires des actions du programme.

### **L'opérationnalité du programme d'actions et l'avis de l'État sur la suffisance du programme d'actions**

Sur certains bassins, le choix des actions est priorisé en fonction du degré d'opérationnalité de la mise en œuvre.

Pour gagner en lisibilité, il serait intéressant pour le porteur de projet et les acteurs du PTGE de disposer de « fiche action » mentionnant les éléments suivants : description de l'action, bénéfices / effets espérés, limites identifiées, maître(s) d'ouvrage et partenaire(s) technique(s), localisation, objectifs et indicateur(s) de suivi, durée / échéance (court terme, moyen terme, long terme), étapes principales (exemple : étude d'impact, etc), coût et financements potentiels, niveau de priorité, lien avec d'autres actions du programme, lien avec le SAGE si existant, etc.

Enfin, le préfet coordonnateur de bassin, ou le préfet référent par délégation, donne l'avis de l'État sur la suffisance du programme d'actions. Une importance particulière sera accordée à l'intégration dans le programme d'actions, de l'ensemble des leviers dont les économies d'eau, les changements de pratiques, la mobilisation des retenues existantes, les solutions fondées sur la nature et, le cas échéant, la réutilisation des eaux usées traitées, la construction de nouveaux ouvrages de stockage ou de transfert.

#### **Un programme d'actions opérationnel, adapté aux échelles d'intervention sur le territoire**

*PTGE de l'Aude et de la Berre – EPTB Aude (approuvé)*

Lors de la construction du programme d'actions du PTGE du bassin versant de l'Aude et de la Berre, **seules les actions disposant d'un maître d'ouvrage identifié et présentant une déclinaison opérationnelle réalisable** ont été retenues. Le PGRE identifie 87 fiches actions qui ciblent les différents usages dont l'AEP, l'irrigation et la navigation. Elles ont vocation à contribuer directement ou indirectement à la résorption du déficit quantitatif. Le programme d'actions est organisé en fonction des **échelles d'intervention** sur le territoire :

- ▶ **les grandes actions qui intéressent l'ensemble du bassin versant** et qui illustrent la volonté politique des acteurs institutionnels à agir en faveur de la résorption des déficits ;
- ▶ **les actions projetées par les acteurs de terrain** en faveur des économies, d'une meilleure connaissance des usages, d'une organisation plus adaptée aux enjeux de la gestion quantitative ;
- ▶ les **pistes d'action** visant à sécuriser la ressource **sur une partie du réseau hydrographique** (les cours d'eau « réalimentables »). Il est proposé de mobiliser les volumes stockés et non utilisés en faveur d'une compensation des usages agricoles actuels. Développée en complément des actions d'économie, cette démarche permettrait, de retarder la mise en œuvre des mesures de limitation des usages de l'eau en situation de sécheresse.



## IV. MISE EN ŒUVRE DU PROGRAMME D' ACTIONS, SUIVI ET ÉVALUATION

### 1. Contractualisation du PTGE

Si le SAGE est un document de planification permettant d'intégrer le volet gestion quantitative de la ressource, le PTGE va plus loin et débouche sur un programme d'actions (cf. [annexe 7](#)). Toutefois, ce n'est pas le PTGE qui emporte les financements des Agences de l'eau puisqu'intervient ensuite un contrat avec engagement du maître d'ouvrage incluant parfois des clauses conditionnelles (dont par exemple la réalisation d'économies en eau, la localisation du projet dans un secteur en déséquilibre quantitatif, ou encore la réalisation d'une analyse économique).

À noter que le PTGE n'emporte pas non plus d'autorisation en lui-même (il ne vaut ni autorisation de prélèvements AUP ou IOTA, ni autorisation de création d'ouvrages (IOTA) ni déclaration d'intérêt général...).

Afin de conforter le caractère « multi-acteurs » du PTGE, l'additif à l'instruction du 7 mai 2019 indique que « le PTGE débouche sur un programme d'actions multi-partenarial, qui a vocation à comporter une diversité d'actions (...) et donc à sceller l'engagement de tous les acteurs à agir, notamment celui des futurs maîtres d'ouvrage à monter les dossiers pour réaliser le programme d'actions et celui des financeurs à attribuer des aides financières dans le respect de leurs modalités d'intervention et sous réserve des moyens budgétaires disponibles. **Il est demandé au préfet référent de veiller, en lien avec la structure porteuse du PTGE, à une formalisation contractuelle du PTGE, document actant les engagements de chacun de ses signataires.** »

Il est rappelé que le choix et la validation du programme d'actions par l'ensemble des acteurs du PTGE sous l'égide des services de l'État (cf. [partie 3.3](#)) est une étape indispensable pour que les financeurs s'engagent.

Puis, une fois les engagements pris par les acteurs du territoire et le projet adopté par l'instance délibérante de la structure porteuse, l'approbation écrite du PTGE par le préfet coordonnateur de bassin acte les engagements de l'État pour sa mise en œuvre.

#### **RETEX sur la formalisation de l'engagement respectif des parties prenantes pour la mise en œuvre d'un PTGE : chartes et protocole d'accord**

Le PTGE Garonne Amont, porté par le Conseil départemental de la Haute-Garonne et désormais approuvé, a mis en place un [protocole d'accord](#) ayant pour objectif de confirmer la volonté commune de continuer à soutenir conjointement le PTGE dans sa phase opérationnelle selon certains principes énumérés

Le PTGE Midour a fait signer une déclaration d'adhésion aux acteurs de la démarche (collectivités, APNE, élus, ...)

Le PTGE Sèvre - Niortaise Mignon, porté par la Chambre d'agriculture des Deux-Sèvres et la Coopérative de l'eau a fait signer [un protocole d'accord Sèvre Niortaise Mignon pour une agriculture durable](#). Ce protocole entérine le fait que la sécurisation de l'eau apportée aux exploitants agricoles irrigants à travers le projet de réserves de substitution, ne peut se faire qu'en contrepartie d'engagements individuels de ces exploitants et d'engagements collectifs des acteurs du monde agricole. La signature des engagements individuels des agricultures pour des pratiques agricoles plus durables conditionne l'accès à l'eau d'irrigation. C'est une condition d'accès à l'eau qui est inscrite dans le règlement intérieur de l'OUGC. Cet engagement est visé chaque année par l'OUGC lors de l'élaboration du plan de répartition des prélèvements.



## 2. Organiser le suivi du projet et des indicateurs

La mise en œuvre du PTGE et de son programme d'actions doit faire l'objet d'un pilotage collectif et d'un processus de suivi-évaluation qui requiert des dispositifs d'observation et des indicateurs adaptés.

Il existe différentes catégories d'indicateurs de suivi :

- les indicateurs de réalisation : interventions et actions directement réalisées par le porteur de l'action ;
- les indicateurs de résultat : effets produits par le programme d'actions, à court et moyen terme, pour l'ensemble des parties prenantes du territoire, publics cibles et réalités du programme d'actions ;
- les indicateurs d'impact : effets à long terme, positifs et négatifs, induits par la mise en œuvre du programme d'actions.

### Tableau de bord annuel des indicateurs de réalisation

PTGE Midour – Institution Adour (approuvé)

Annuellement, le porteur du PTGE Midour met à disposition le tableau de bord de suivi des actions du PTGE. Un code couleur permet de facilement identifier les actions terminées, en cours avec respect du calendrier, en cours avec retard du calendrier, non initiées avec vigilance.

#### OGRM 1 : AMELIORER LA GESTION ET L'UTILISATION DES RESSOURCES ET DES MILIEUX

Code	Action	MO	PT	Échéances / Indicateurs	2020	2021		2022		2023		
					2	1	2	1	2	1	2	
OGRM1a	POURSUIVRE LA MISE EN CONFORMITÉ DES RETENUES INDIVIDUELLES	DDTM40, DDT32, Vivadour	IA, CACG	Constitution GT								
				Concertation locale avec les propriétaires des retenues sur ces secteurs								
				Nombre de mise en conformité								
				Ressenti des MO sur le terrain et adhésion								
				Évolution des débits des cours d'eau								
OGRM1b	TRAVAILLER À LA VALORISATION DES RETENUES SANS USAGES	Services État, Irrigadour, CA, Vivadour, IA	IA, CACG	Constitution GT								
				Concertation locale avec les propriétaires des retenues sur ces secteurs								
				Nb de propriétaires rencontrés / nombre total retenues sans usages								
				Nb de substitution réalisées								
				Volumes de substitution / volumes autorisés en cours d'eau								
OGRM1c	RECONQUÉRIR LA CAPACITÉ DE STOCKAGE DES PLANS D'EAU	ASA du Frêche Saint-Vidou / IA	Chambres d'agriculture, Vivadour	Lancement étude sur le SB du Frêche								
				Nb de retenues étudiées								
				Volumes de stockage récupérés								
OGRM1d	INTÉGRER LES PRÉLÈVEMENTS EN NAPPES INFLUENCANT LES COURS D'EAU DANS LA GESTION	DDTM40	IA, CA40, Irrigadour	Mise en œuvre du plan de crise simplifiée								
				Adaptation du plan de crise au maximum 1 an après la publication finale de l'étude CMU 1								
				Volumes autorisés dans forages soumis au plan de crise / volume total autorisé								
				Volumes autorisés dans forages soumis au plan de crise / VT en cours d'eau des sous-bassins								



Un suivi des actions (**indicateurs de réalisation**) est préconisé à un rythme régulier, avec des indicateurs pouvant être les ETP engagés, montants financiers engagés, respect du calendrier, estimation du degré/pourcentage de réalisation de l'action, surfaces engagées dans des pratiques économes en intrants ou irrigation, etc.

Les données exhaustives sur les prélèvements en eau constituent des données de suivi incontournables (**indicateurs de résultat**). Il paraît alors pertinent de mobiliser les partenariats pour assurer le recueil de ces données entre les parties prenantes : les OUGC pour les prélèvements agricoles, les collectivités pour les prélèvements d'eau potable, les services de l'État pour les prélèvements industriels et agricoles hors OUGC... Les autres indicateurs de résultat dépendent largement du type d'actions mises en place.

La poursuite de la capitalisation des données de surveillance de l'état de la ressource en eau (débit, niveau piézométriques, qualité de l'eau) paraît être un incontournable afin de pouvoir mesurer un potentiel impact du programme d'actions (**indicateurs d'impact**).

Ces éléments sont à présenter aux instances du PTGE (COPIL, COTECH, etc.).

### Observatoire des pratiques agricoles

*PTGE de la Sèvre Niortaise Mignon - Chambre d'Agriculture des Deux-Sèvres et Société Coopérative Anonyme de l'Eau des Deux-Sèvres (approuvé)*

[L'observatoire des pratiques agricoles et des actions en faveur de la biodiversité aquatique et terrestre](#) est conduit par la Chambre d'agriculture des Deux-Sèvres et l'Établissement Public du Marais Poitevin (OUGC) sur le PTGE. L'objectif de l'observatoire est de quatre ordres :

- ▶ connaître l'assolement du territoire du périmètre du PTGE et du volume d'irrigation sur les cultures mises en place par les irrigants ;
- ▶ suivre la qualité de l'eau des captages d'eau potable ;
- ▶ connaître les pratiques agricoles et les actions mises en œuvre en faveur de la biodiversité aquatique et terrestre via les engagements individuels des agriculteurs irrigants ;
- ▶ présenter les enjeux de biodiversité et les secteurs d'actions prioritaires.

### La mise en place d'un comité de suivi

L'instruction du 7 mai 2019 précise que « le comité de pilotage assure la mise en place d'un suivi du PTGE en définissant les conditions du suivi (fréquence a minima annuelle, comité de suivi, indicateurs). Il est recommandé de prévoir une évaluation à terme du PTGE, au bout de 6 à 12 ans, afin d'établir un bilan des actions mises en œuvre, un suivi des effets sur la ressource, une vérification de l'atteinte des objectifs. »

Au-delà des phases d'état des lieux, diagnostic, scénarios, l'État, ses établissements publics (agences de l'eau notamment), les collectivités et le cas échéant les OUGC sont tenus de fournir, les données territoriales nécessaires au suivi des PTGE et de ses effets sur la résorption des déséquilibres quantitatifs. Il s'agirait donc de s'entendre au sein du comité de pilotage sur les données qui doivent être remontées régulièrement pour le suivi-évaluation de la mise en œuvre du PTGE. Il est nécessaire d'anticiper les coûts et moyens à mettre en œuvre pour ce suivi sans quoi le risque est celui d'un programme d'actions non évalué et peu efficient, rendant difficile d'envisager les suites à donner.

## 3. Lier gestion conjoncturelle et structurelle dans le cadre de PTGE

Au-delà de la gestion annuelle de la sécheresse, les mesures de restriction des usages de l'eau en période de sécheresse doivent être articulées avec la mise en œuvre d'actions structurelles, permettant à la fois de réduire les épisodes de crise (en visant l'objectif de 2 années sur 10 au maximum nécessitant des arrêtés de restriction des usages de l'eau), d'anticiper les effets du changement climatique et d'éviter tout risque de rupture d'approvisionnement en eau potable (cf. cartographies nationales des crises sécheresse et des PTGE en [annexe 7](#)).



## Retour d'expérience sur la gestion par les débits

PTGE Lac du Bourget – CISALB (approuvé).

Afin de préserver les ressources en eau du territoire qui desservent à hauteur de 20 % l'alimentation en eau potable sur le périmètre du Bourget, le CISALB a initié un PTGE sur la base d'un objectif principal : **retrouver un fonctionnement naturel des cours d'eau en période de sécheresse**. Conjointement avec les agglomérations compétentes en eau potable, Grand Lac et Grand Chambéry ; ils ont porté les études de volumes prélevables qui se sont prioritairement focalisées sur la **détermination de débits minimums de restitution pour chacune des sources** et non principalement sur la quantification des volumes prélevables. Ces débits ont été déterminés en fonction :

- ▶ des besoins des milieux aquatiques en aval de la source ;
- ▶ de ce que produit naturellement la source, notamment en période de sécheresse/étiage ;
- ▶ des besoins impératifs en eau potable.

Les acteurs du PGRE se sont organisés autour de ces valeurs d'objectifs qui ont fait consensus. Le programme d'actions est donc décliné de manière à réduire les prélèvements pour répondre aux besoins des milieux aquatiques et répondre aux besoins d'alimentation en eau pour satisfaire les autres usages. **Le programme d'actions se décline en 3 axes : réduire le prélèvement, répondre aux besoins et compenser**. L'ensemble des usages et usagers de l'eau est concerné par ces actions d'adaptation au changement climatique qui sont les suivantes :

- ▶ réaliser, en priorité, des économies d'eau en améliorant le rendement des réseaux qu'ils soient d'eau potable ou d'irrigation,
- ▶ mettre en place du matériel économe afin de réduire les usages très consommateurs, changer les pratiques,
- ▶ laisser suffisamment d'eau aux sources et rivières,
- ▶ substituer une ressource déficitaire par une ressource pérenne (eau potable, irrigation),
- ▶ suivre les prélèvements et l'évolution de la ressource,
- ▶ régulariser administrativement les prélèvements,
- ▶ respecter les Arrêtés Sécheresse de restriction des usages de l'eau,
- ▶ mettre en adéquation les documents d'urbanisme avec la disponibilité de l'eau.

L'un des facteurs de réussite de ce PGRE réside dans l'articulation établie avec l'arrêté cadre de gestion des prélèvements : **l'arrêté cadre de restriction des usages de l'eau a intégré les objectifs environnementaux fixés dans le cadre du PGRE** comme valeur à préserver et à ne pas atteindre. Les 4 seuils de restriction de l'arrêté cadre sont établis de manière à préserver ces débits. Ces seuils de restriction définissent des limitations des prélèvements qui concernent tous les usages.





# Annexes

Annexe 1. Processus de participation.....	51
Annexe 2. Financement par les Agences de l'eau et par les Régions dans le cadre du règlement européen sur les investissements en matière d'irrigation.....	56
Annexe 3. Exemples d'actions de communication sur la démarche PTGE.....	60
Annexe 4. Cadre réglementaire relatif à la gestion quantitative de la ressource en eau.....	64
Annexe 5. Études prospectives changement climatique : principaux résultats du projet Explore 2070 et sa mise à jour à travers Explore 2.....	65
Annexe 6. Outils développés dans le cadre du projet LIFE Eau & Climat qui pourront être mobilisés pour les démarches PTGE.....	69
Annexe 7. Articulation SAGE / PTGE.....	70
Annexe 8. Éléments méthodologiques sur la détermination des volumes prélevables dans les eaux souterraines et les eaux de surface.....	73
Annexe 9. Analyses économiques et financières.....	84
Annexe 10. Leviers techniques d'adaptation aux stress hydrique et thermique dans le domaine agricole.....	87



# ANNEXE 1. PROCESSUS DE PARTICIPATION

## Extrait de la charte de la participation du public :

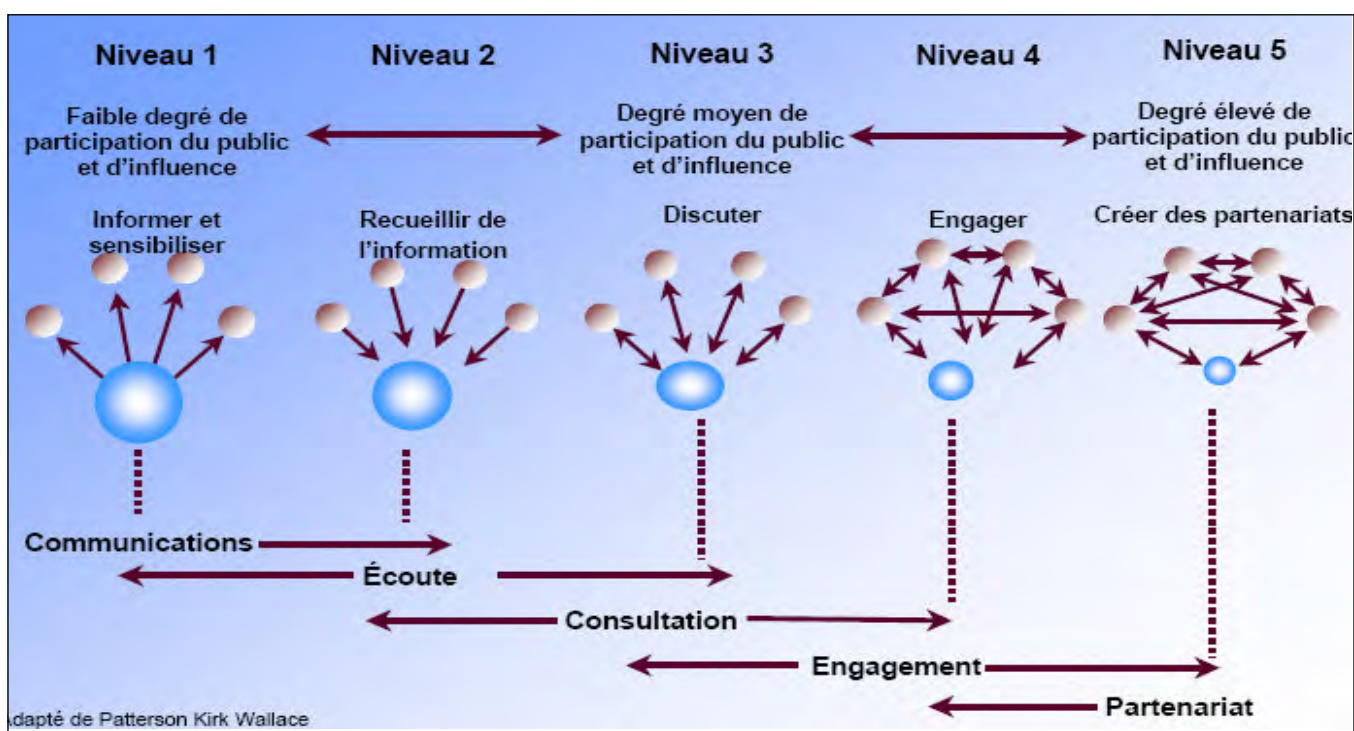
« La participation du public est un élément incontournable de l'élaboration de la décision, nécessaire à l'amélioration de sa qualité et de sa légitimité. Elle constitue un facteur déterminant dans la construction de la confiance entre les acteurs, notamment par sa contribution à une plus grande transparence. Elle nécessite pour ce faire la mobilisation des moyens indispensables à sa mise en œuvre. »

Plusieurs questions peuvent se poser utilement dans la mise en place du processus de participation des acteurs :

- Tous les acteurs / usagers concernés sont-ils effectivement mobilisés au sein de cette gouvernance ?
- Ces acteurs / usagers ont-ils une position, une vision, des attentes au sujet des problèmes de gestion de l'eau du territoire ?
- Que connaît-on vraiment de ces positions ? Sont-elles conflictuelles, convergentes ?
- Quelle connaissance mutuelle ces acteurs / usagers ont-ils de leurs positions respectives ?

## Les différents régimes de participation

La participation s'inscrit dans le courant de la démocratie participative, et fait appel à des régimes de travail qui peuvent être très variables, comme illustré sur le schéma ci-dessous (d'après Santé Canada modifié, repris par le guide français (2011) de l'IRSN, [Gestion des sites potentiellement pollués par des substances radioactives](#)).



Savoir quel régime de participation convient à quelle étape du projet de territoire est une des premières difficultés pour le porteur de PTGE. Par exemple, le diagnostic relève-t-il d'une démarche de consultation (il est produit par le maître d'ouvrage qui a recours à un bureau d'études expert, puis soumis à l'avis des acteurs et à la validation du préfet) ou de co-construction (les acteurs sont mis au travail pour formuler eux-mêmes les éléments de diagnostic) ?

Dans les faits, il n'y a pas de réponse unique à cette question : les processus participatifs font l'objet actuellement de beaucoup de recherches, et sont encore dans le champ des innovations démocratiques « non stabilisées »<sup>[5]</sup>.

[5] <https://www.vie-publique.fr/parole-dexpert/279196-la-democratie-participative-par-loic-blondiaux> ; <https://www.debatpublic.fr/la-democratie-participative-669>



## Clarifier les intentions en matière de participation

Mobiliser des acteurs et/ou des citoyens pour les faire participer au processus de travail et de mise en œuvre du programme d'actions du PTGE suppose des intentions claires pour le porteur :

- Que cherche-t-on à faire? À faire émerger une compréhension partagée de la situation du territoire ? À formuler ensemble un diagnostic des problèmes ? À comprendre la vision des acteurs ? À imaginer des scénarios ? À co-construire les éléments méthodologiques du cahier des charges d'une étude technique ? À impliquer les acteurs pour qu'ils s'investissent in fine dans le plan d'action et portent les actions, etc. ? À améliorer l'acceptabilité in fine des décisions ?
- Quelle gouvernance doit être mise en place pour permettre la participation ?
- Quelles seront les grandes étapes du processus de participation du public et des parties prenantes ?
- A quel moment faudra-t-il établir des points d'accord, prendre des décisions ? ? Quelles formes prendront ces accords et/ou ces décisions ? De quelles instances relèveront-ils ?
- Qui est concerné par le processus, à quel stade et dans quel but : les acteurs institutionnels représentatifs des structures, les acteurs de terrain, les usagers de l'eau, les citoyens ?

Ces questions peuvent recevoir des réponses différentes selon les stades du processus PTGE : état de lieux, diagnostic, formulation des enjeux, prospective et scénarios, plan d'action, suivi.

## Le processus d'écoute des acteurs

Un processus d'écoute vise à mobiliser une liste définie d'acteurs, pour faire ressortir la compréhension des enjeux du territoire, leurs attentes, leur vision de l'avenir, leur intérêt pour la démarche et les conditions de leur participation dans la démarche PTGE.

Cette écoute peut utilement constituer un premier niveau structurant pour la participation, en faisant émerger les enjeux stratégiques autour du processus.

Il peut être réalisé par le porteur lui-même ou bien il peut être fait appel à des organismes indépendants, extérieurs au territoire.

L'écoute des acteurs peut s'envisager grâce à différents outils :

- l'écoute individuelle des acteurs par un cabinet externe (ex. : Curé, Isle), avec des méthodes comme celle de l'audit patrimonial (AgroParisTech, Association Patrimoniale Internationale) ;
- l'organisation de concertation bilatérale préparatoire pour lever les idées reçues entre les acteurs (PTGE Puisseaux Vernisson : échanges amont entre la Chambre d'agriculture du Loiret et Loiret Nature Environnement) ;
- la mise en place dès cette phase d'émergence de groupes de travail multi-acteurs, qui au-delà de l'expression de leurs attentes et de leur compréhension personnelle, peuvent d'ores et déjà formuler une vision commune de la problématique du territoire (en faisant tomber progressivement les idées reçues) et commencer à baliser les données qui seraient nécessaire d'aller rechercher dans le cadre de l'état des lieux pour avancer sur leur propre questionnement (méthode proposée par l'Ifrée).

Cette mise en relation avec les acteurs est d'autant plus nécessaire si le porteur n'est pas « installé » sur la thématique de la gestion des ressources en eau, par exemple une collectivité territoriale ayant accepté de porter le PTGE sur demande, à défaut d'autre porteur légitime.

## Le recours au garant :

Un garant est un tiers externe qui va suivre les travaux du PTGE et dont la fonction peut être étendue à plusieurs missions :

- vérifier que le cadre de participation mis en place par le maître d'ouvrage est approprié, et qu'il est bien respecté tout au long du processus ;
- être saisi par des parties prenantes qui considéreraient que leur participation est entravée ou que leurs contributions ne sont pas bien prises en compte dans le processus ;
- suggérer en conséquence des aménagements du processus, pour répondre aux demandes qui lui sont adressées ;
- peut attester que la participation a été de qualité et le documenter.



# Focus

## Comment intervient la CNDP sur les PTGE ?



La CNDP intervient sur les questions de participations du public sur les PTGE à travers une mission de conseil, définie au II de l'article L.121-1 du code de l'environnement : « Elle (La commission nationale du débat public) conseille à leur demande les autorités compétentes et tout maître d'ouvrage ou personne responsable sur toute question relative à la participation du public tout au long de l'élaboration d'un plan, programme ou projet ».

En 2021, après des modalités d'intervention qui ont pu varier, la CNDP a précisé les conditions d'exercice de ce type de mission : ce conseil est délivré par le biais d'un ou plusieurs représentants qu'elle désigne et prend en charge financièrement, en maintenant toutefois des durées limitées aux missions de conseil, conformément à l'esprit de la loi. Conformément à son principe de transparence, facteur de confiance, la CNDP rend public le bilan de chacune de ses missions. Elle conseille et prescrit des modalités, mais ne met pas en œuvre la participation, qui reste à budgéter par le maître d'ouvrage. Dans le cas des PTGE, dont l'élaboration dure fréquemment 4 à 5 ans, la CNDP cible son intervention sur des conseils relatifs à la conception du dispositif de concertation des publics. La participation du public a d'autant plus d'intérêt qu'elle porte à minima sur l'étape d'élaboration des scénarios et jusqu'au choix de l'un d'eux. L'accompagnement de la CNDP peut se poursuivre durant la tenue effective de la concertation du public, afin de garantir sa bonne information et participation et évaluer le déroulement de la concertation. Cette étape peut alors faire l'objet d'une seconde mission à définir au cas par cas et si la CNDP a été préalablement associée à la conception du dispositif participatif. La CNDP met en œuvre une concertation associant tous les publics : citoyens, habitants du territoire et parties prenantes du PTGE, conformément à la charte de l'environnement : « Tout individu a le droit d'être associé à l'élaboration des décisions ayant un impact sur l'environnement ». En plus de son expérience sur la participation du public, ses principes, d'indépendance, de transparence, de neutralité et d'égalité de traitement renforcent la légitimité du processus participatif, mais également du scénario et du plan d'actions qui seront décidés. Contacter la CNDP : [saisine@debatpublic.fr](mailto:saisine@debatpublic.fr)

Globalement, il est intéressant de se représenter le garant comme un « opérateur qualité », qui alerte le porteur sur des dysfonctionnements qui pourraient nuire au processus. Il ne se substitue cependant pas au porteur dans la résolution de ces dysfonctionnements. À noter que du fait du coût de cet accompagnement, certains porteurs de PTGE ont décidé de mobiliser un garant uniquement à partir de l'étape des scénarios.

### Le temps et les coûts des processus de participation

La participation prend du temps, et peut s'avérer coûteuse selon l'ambition qu'on lui assigne. Il n'existe pas de solution rapide et peu chère pour mener des processus corrects. En ce sens, les points de réflexion listés ci-dessus sont essentiels pour bien dimensionner la démarche.

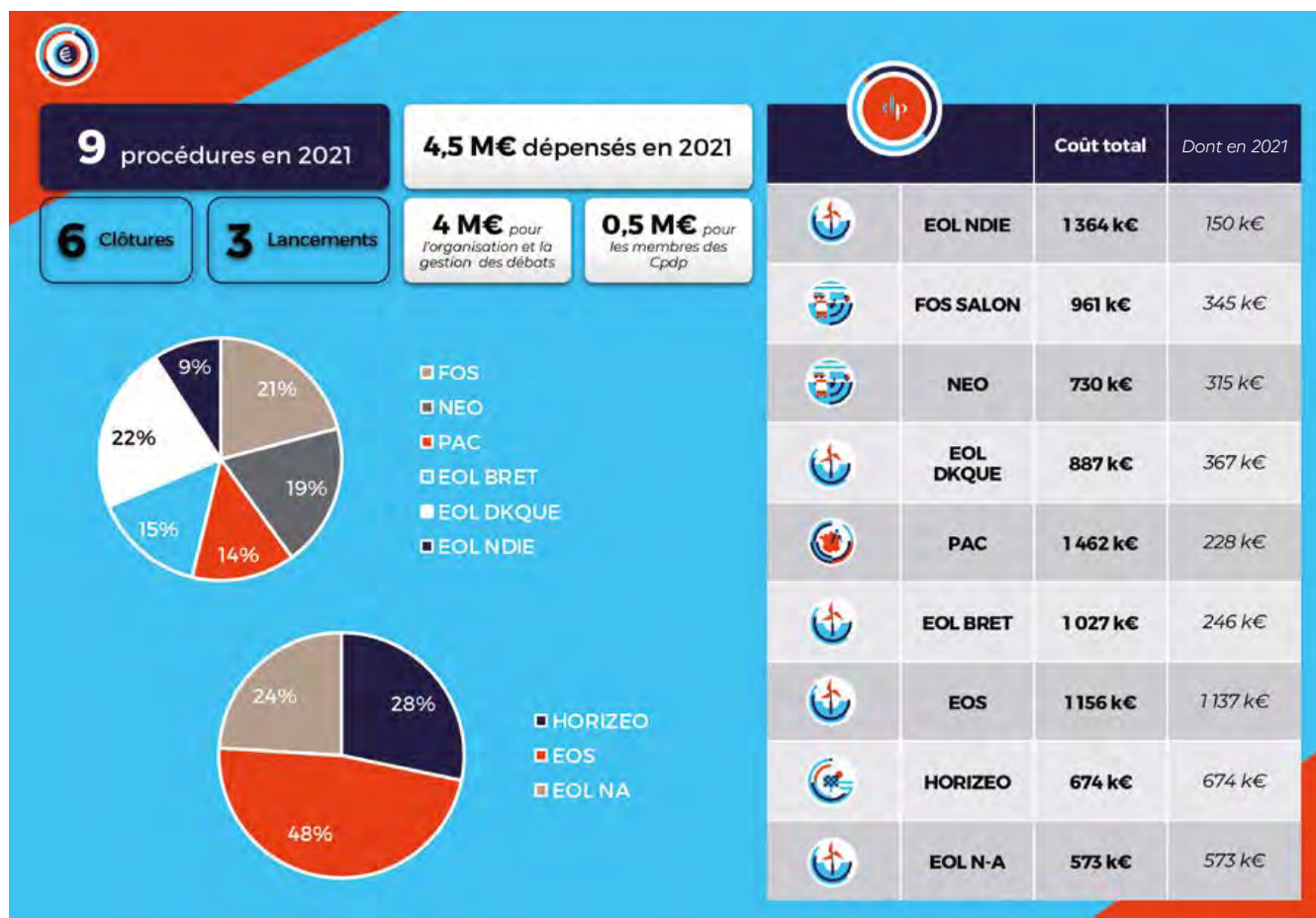
Même si elle s'avère hors norme par ses moyens, la référence à la convention citoyenne sur le climat <https://www.conventioncitoyennepourleclimat.fr/budget/> est intéressante en termes de démarche participative.

## Les dépenses des débats en 2021

Quant aux débats publics, plus de 4 M€ ont été dépensés couvrant 9 procédures (dont 6 fins de débat). Sur ce même périmètre,

101 k€ de frais de déplacement ont été remboursés et 408 k€ d'indemnités (brut chargé) ont été dépensés. Pour les 6 procédures

se terminant en 2021, c'est près de 680 k€ qui ont été restitués aux maîtres d'ouvrage.



43  
CNDP | RAPPORT D'ACTIVITÉ 2021

Il convient de retenir qu'un processus de participation faisant appel à un prestataire spécialisé, concernant un nombre important d'acteurs, sur des questions complexes et se déroulant sur du moyen terme est un poste de dépense important. La meilleure façon d'estimer le coût reste encore la commande publique, à partir d'un cahier des charges bien construit.

### Le rôle du garant et les avantages et inconvénients

Le garant n'est ni le négociateur, ni l'arbitre, ni le conciliateur pas plus que le médiateur. Il n'est pas non plus co-auteur du projet et ne peut pas imposer la forme du processus de co-construction. Le rôle du garant est assez variable d'une concertation à l'autre, en fonction du contexte territorial, mais dans la majorité des cas, il est un observateur et un témoin actif. Il peut rappeler les principes du débat public, s'assurer que les recommandations de la CNDP sont prises en compte, peut émettre des suggestions sur les modalités de la concertation auprès du porteur de projet (dans toutes ses dimensions). Le garant peut produire un bilan à la fin de la ou des concertation (s) et peut formuler des avis et recommandations pour la suite du processus.

À noter cependant que la CNDP peut, sous certaines conditions, proposer des missions de conciliation.



## Les avantages et inconvénients de recourir à un garant

Certains porteurs de PTGE ont exprimé les avantages et inconvénients à la présence de garants dans le processus de participation (cf. annexe), notamment :

- le garant peut être important pour la confiance des acteurs dans le cadre de travail : il peut être un recours pour tout acteur du projet de territoire qui se sentirait insuffisamment considéré dans le processus.
- Mais le garant peut perdre la confiance des acteurs dans le cas où il n'est pas du tout familier avec le sujet de l'eau et ses enjeux ;
- le garant pousse les porteurs de PTGE à s'emparer de la question de l'implication des citoyens dans le processus, ce qui est effectivement un point d'entrée peu approfondi, à mettre en regard avec le risque d'un manque de discernement sur les marges de décision des citoyens pour un projet à vocation opérationnelle (qui n'existe pas si les citoyens sont invités à s'exprimer sur des aspects plus stratégiques) ;
- un autre risque est de pousser le porteur trop loin dans la mise en place d'une participation citoyenne, dans un processus très coûteux pour une plus-value pas forcément évidente car peu opérationnelle (les citoyens n'étant in fine pas les porteurs d'action) ;
- le garant est souvent mobilisé dès le démarrage des processus afin d'instaurer, de base, un climat de confiance. Or, les premières étapes d'un PTGE sont souvent très chronophages (état des lieux et diagnostic), la rémunération des garants étant prise en charge, uniquement sur un temps limité, le garant est impliqué pour le suivi de l'état des lieux / diagnostic, puis peut ne pas suivre la suite de la démarche PTGE, faute de moyens financiers de la structure porteuse. Cela est d'autant plus dommageable que les porteurs estiment que ce sont plutôt sur les étapes finales que la mobilisation d'un garant est pertinente. Riches de ces retours, certains PTGE les plus récents ont décidé de mobiliser un garant uniquement à partir de l'étape des scénarios ;
- à la fin du processus, le garant peut attester que la participation a été de qualité : il doit donc documenter de manière extérieure le processus et sa qualité, ce qui est un retour d'expérience intéressant pour d'autres PTGE (Article R121-19 et suivants du Code de l'environnement). Mais le risque est que le processus et son animation soient uniquement jugés sur des recommandations émanant du garant et qui n'ont pas été forcément prises en compte par le porteur pour différentes raisons (comme l'ensemble des recommandations sur la participation citoyenne pour des raisons de coûts).





## ANNEXE 2. FINANCEMENTS PAR LES AGENCES DE L'EAU ET PAR LES RÉGIONS DANS LE CADRE DU RÈGLEMENT EUROPÉEN SUR LES INVESTISSEMENTS EN MATIÈRE D'IRRIGATION

### Financement par les Agences de l'eau (extrait de l'annexe 2 de l'instruction du 7 mai 2019)

« Les Agences de l'eau accompagneront financièrement les projets de territoire pour la gestion de l'eau conformément à leurs programmes d'intervention. Elles pourront accompagner, dans les bassins en déficit quantitatif, la création d'ouvrages de stockage ou de transfert prévue le cas échéant dans le PTGE qui traduisent une diminution de la pression sur la ressource en eau et une résorption des déficits quantitatifs des territoires. Les financements seront limités, pour les ouvrages à vocation d'irrigation agricole, aux seuls ouvrages ou parties d'ouvrage correspondant à la substitution des volumes prélevés à l'étiage par des volumes prélevés en période de hautes eaux ou en provenance d'autres masses d'eau. Pour les ouvrages multi-usages (eau potable, soutien d'étiage, irrigation, autres usages, etc.), les Agences de l'eau pourront éventuellement financer des parties d'ouvrage allant au-delà de la substitution, dans des conditions encadrées par le projet de territoire, et dans le respect des enveloppes financières prévues par le 11<sup>e</sup> programme des Agences de l'eau. Le volume de substitution est le volume des prélèvements en période de basses eaux et qui sera prélevé en période de hautes eaux ou transféré depuis une ressource qui n'est pas en déficit. Le volume de prélèvement en période de basses eaux, à partir duquel le volume de substitution sera déterminé, doit être défini dans le diagnostic de la ressource du PTGE approuvé par le préfet coordonnateur de bassin ou le préfet référent par délégation. Ce calcul doit prendre en compte une analyse rétrospective s'appuyant sur les 5 à 10 dernières années ainsi qu'une démarche prospective visant à intégrer les conséquences des dérèglements climatiques sur la disponibilité de la ressource en eau, adaptées selon les bassins et leurs caractéristiques hydrologiques. Concernant les PTGE en cours d'élaboration, dont l'avancement a conduit à un consensus local, ils n'ont pas à revenir sur les volumes identifiés (volume prélevé en période de basses eaux et volume de substitution) même si la méthode utilisée pour leur détermination diffère de l'approche susmentionnée. D'autres partenaires financiers peuvent intervenir dans le financement de ces projets (ouvrages à vocation d'irrigation agricole ou multi-usages), y compris au-delà de la substitution. Cet accompagnement financier global contribuera à l'atteinte des objectifs de bon état et de non détérioration fixés par la Directive Cadre sur l'Eau ainsi qu'à la mise en œuvre du SDAGE. »

### Financement par les Régions dans le cadre du règlement européen sur les investissements en matière d'irrigation

L'article 74 du R. (UE) 2021/2115 définit les conditions s'appliquant aux aides en faveur des investissements en irrigation, et figure au Plan Stratégique National 2023/2027 de la France (<https://agriculture.gouv.fr/pac-2023-2027-le-plan-strategique-national>, page 34).

#### Il distingue deux grandes catégories d'investissements :

- les investissements visant **l'amélioration de l'existant** (point 4) ;
- les investissements se traduisant par une **augmentation nette de la surface irriguée** (point 6).

L'éligibilité dans chacune de ces catégories est conditionnée par **l'état de la masse d'eau** (bon état ou état moins que bon pour des raisons liées à la quantité d'eau) sur laquelle l'investissement a une incidence.

**Par rapport à l'ancienne programmation, l'augmentation nette de la surface irriguée à partir d'un réseau existant, même lorsque l'ensemble du projet (développement + amélioration de l'existant) permet une réduction globale des prélèvements d'eau, n'est plus éligible sur une masse d'eau en état quantitatif moins que bon pour des raisons liées à la quantité d'eau.**

Par ailleurs, en complément d'une analyse d'éligibilité au regard de l'augmentation ou pas de la surface irriguée sous-jacente, la **création ou l'extension d'un réservoir** à des fins d'irrigation est **conditionné au fait qu'il n'entraîne pas d'impact significatif sur l'environnement.**



## Les investissements éligibles concernent :

- l'amélioration de l'existant, dès l'instant où ils permettent une économie d'eau :
  - il doit ressortir d'une évaluation *ex ante* que l'investissement est susceptible de permettre des économies d'eau potentielles d'au minimum 5 % compte tenu des paramètres techniques de l'installation ou de l'infrastructure existante ;
  - lorsque l'investissement a une incidence sur les masses d'eaux souterraines ou de surface dont l'état a été qualifié de moins que bon dans le plan de gestion de district hydrographique pertinent pour des raisons liées à la quantité d'eau, l'investissement devra permettre une réduction effective de l'utilisation de l'eau au moins égale à 50 % de l'économie d'eau potentielle afin de contribuer à l'obtention d'un bon état de ces masses d'eau, conformément à l'article 4, paragraphe 1, de la directive 2000/60/CE.
- La création de retenues de substitution, quel que soit l'état de la masse d'eau pour des raisons liées à la quantité d'eau ;
- le développement de l'irrigation si la masse d'eau est en bon état quantitatif et si l'investissement n'a pas une incidence négative importante sur l'environnement.

Le développement de l'irrigation se traduisant par l'augmentation de la surface irriguée sur une masse d'eau en état moins que bon n'est pas éligible.

Ainsi, le développement de l'irrigation à partir d'un réseau existant, même lorsque l'ensemble du projet (développement + amélioration de l'existant) permet une réduction globale des prélèvements d'eau, n'est plus éligible sur une masse d'eau en état quantitatif moins que bon pour des raisons liées à la quantité d'eau.

Le tableau ci-après synthétise les principales conditions d'éligibilité en fonction de différents cas-types d'investissements.



Cas-type d'investissements	Amélioration existant		Extension réseau d'irrigation (se traduisant par une augmentation nette de la zone irriguée)	
	Masse d'eau en bon état quantitatif	Masse d'eau en état quantitatif moins que bon	Masse d'eau en bon état quantitatif	Masse d'eau en état quantitatif moins que bon
Conditions d'éligibilité	4.a)_Art. 74	4.a) et b)_Art. 74	6.b)_Art. 74	6.b) Art. 74
Article 74	Économie d'eau potentielles d'au minimum 5 %*.	Économies d'eau potentielles d'au minimum 5 %* et réduction effective de l'utilisation de l'eau au moins égale à 50 % de l'économie d'eau potentielle.	Évaluation environnementale démontrant que le projet n'aura pas d'incidence environnementale importante.	Non subventionnable.

*\*sauf si le projet n'a d'incidence que sur l'efficacité énergétique, ou création d'un réservoir ou utilisation d'eau recyclée qui n'a pas d'incidence sur une masse d'eau souterraine ou de surface*

Création réseau (à partir notamment d'une retenue alimentée en période de hautes eaux)		Réserve de substitution (i.e. sans augmentation de la surface irriguée)	Création ou extension d'un réservoir à des fins d'irrigation	Création d'un réservoir dans le cas d'un projet augmentant la surface irriguée
Masse d'eau en bon état quantitatif	Masse d'eau en état quantitatif moins que bon	Masse d'eau en bon état qualitatif		
6_Art. 74	Non	4 et 7_Art 74	4 et 7_Art 74	7_Art.74
Évaluation environnementale démontrant que le projet n'aura pas d'incidence environnementale importante		La création de retenues de substitution n'entraînant pas d'augmentation de superficie irriguée n'est pas conditionnée à la réalisation d'économie d'eau.  À condition que l'investissement n'ait pas d'incidence sur une masse d'eau souterraine ou de surface.	La création de retenues de substitution n'entraînant pas d'augmentation de superficie irriguée n'est pas conditionnée à la réalisation d'économie d'eau.  À condition que l'investissement n'ait pas d'incidence environnementale importante.	À condition que l'investissement n'ait pas d'incidence environnementale importante



## Article 74

- 1.** Les États membres peuvent octroyer une aide en faveur des investissements dans l'irrigation de zones nouvellement ou déjà irriguées, pour autant que les conditions prévues à l'article 73 et dans le présent article soient remplies.
- 2.** Les investissements dans l'irrigation ne sont financés que lorsque l'État membre concerné a envoyé à la Commission un plan de gestion de district hydrographique, comme le prévoit la directive 2000/60/CE, pour toute la zone dans laquelle l'investissement doit être réalisé ainsi que dans toute autre zone dont l'environnement peut être affecté par l'investissement. Les mesures prenant effet dans le cadre du plan de gestion de district hydrographique conformément à l'article 11 de ladite directive et concernant le secteur agricole ont été indiquées dans le programme de mesures pertinent.
- 3.** Un système de mesure de la consommation d'eau au niveau de l'investissement bénéficiant de l'aide est en place ou est mis en place dans le cadre de l'investissement.
- 4.** Les États membres ne peuvent octroyer une aide pour un investissement destiné à l'amélioration d'une installation d'irrigation existante ou d'un élément d'une infrastructure d'irrigation que dans les cas suivants :
  - a) il ressort d'une évaluation *ex ante* que l'investissement est susceptible de permettre des économies d'eau compte tenu des paramètres techniques de l'installation ou de l'infrastructure existante;
  - b) lorsque l'investissement a une incidence sur les masses d'eaux souterraines ou de surface dont l'état a été qualifié de moins que bon dans le plan de gestion de district hydrographique pertinent pour des raisons liées à la quantité d'eau, une réduction effective de l'utilisation de l'eau est réalisée afin de contribuer à l'obtention d'un bon état de ces masses d'eau, conformément à l'article 4, paragraphe 1, de la directive 2000/60/CE.

Les États membres fixent des pourcentages d'économies d'eau potentielles et une réduction effective de l'utilisation de l'eau comme condition d'admissibilité dans leurs plans stratégiques relevant de la PAC, conformément à l'article 111, point d). Ces économies d'eau reflètent les besoins établis dans les plans de gestion de district hydrographique découlant de la directive 2000/60/CE mentionnée à l'annexe XIII du présent règlement.


Aucune des conditions visées au présent paragraphe ne s'applique à un investissement dans une installation existante qui n'a d'incidence que sur l'efficacité énergétique, à un investissement dans la création d'un réservoir ou à un investissement dans l'utilisation d'eau recyclée qui n'a pas d'incidence sur une masse d'eau souterraine ou de surface.

- 5.** Les États membres peuvent octroyer une aide aux investissements dans l'utilisation d'eau recyclée en tant qu'autre source d'approvisionnement en eau que si la fourniture et l'utilisation de cette eau est conforme au règlement (UE) 2020/741 du Parlement européen et du Conseil (46).
- 6.** Les États membres ne peuvent octroyer une aide à un investissement se traduisant par une augmentation nette de la zone irriguée ayant une incidence sur une masse donnée d'eau souterraine ou de surface que si :
  - a) l'état de la masse d'eau n'a pas été qualifié de moins que bon, dans le plan de gestion de district hydrographique pertinent, pour des raisons liées à la quantité d'eau ; et
  - b) une analyse de l'incidence environnementale montre que l'investissement n'aura pas d'incidence environnementale négative importante; cette évaluation de l'incidence environnementale est soit réalisée par l'autorité compétente, soit approuvée par celle-ci, et peut également porter sur des groupes d'exploitations.
- 7.** Les États membres ne peuvent octroyer une aide pour un investissement destiné à la création ou à l'extension d'un réservoir aux fins de l'irrigation qu'à la condition que cela n'ait pas d'incidence environnementale négative importante.
- 8.** Les États membres limitent l'aide à un ou plusieurs taux ne dépassant pas :
  - a) 80 % des coûts éligibles pour les investissements en matière d'irrigation dans les exploitations agricoles réalisés au titre du paragraphe 4 ;
  - b) 100 % des coûts éligibles pour les investissements dans les infrastructures en dehors des exploitations agricoles devant être utilisées pour l'irrigation ;
  - c) 65 % des coûts éligibles pour d'autres investissements en matière d'irrigation réalisés dans les exploitations agricoles.

# ANNEXE 3. EXEMPLES D' ACTIONS DE COMMUNICATION SUR LA DÉMARCHE PTGE

## Exemple du site internet du PTGE Allier Aval

L'Établissement Public Loire, sur le site internet du SAGE Allier Aval propose une rubrique spécifique au [PTGE Allier Aval](#). Au sein de cette rubrique, les différentes étapes du PTGE sont explicitées, mais surtout sont mises à disposition des [fiches infographiées et synthétiques sur le cadre, les étapes, les instances](#).



Document cadre PTGE Allier aval


## FICHE CADRE

### ÉLABORATION DU PTGE

#### Modalités de gouvernance et validation

Les PTGE sont encadrés par l'instruction du gouvernement du 7 mai 2019. D'après celle-ci, le comité de pilotage du PTGE est la CLE du SAGE élargie à d'autres acteurs intéressés non membres. Dans le cadre du PTGE Allier aval, l'instance de pilotage s'appelle **Comité de Territoire** dans sa forme plénière et **COFIL** dans sa forme réduite. Il **donnera son avis sur chaque étape** d'élaboration de la démarche. Le **COTECH** soumettra des propositions d'élaboration au COFIL restreint pour validation. L'ensemble des acteurs participant à la démarche fait partie de l'**instance de co-construction**.

Réglementairement, c'est le préfet de bassin ou le préfet référent qui validera finalement chaque étape du PTGE après avis du Comité de Territoire. Dans le cas du SAGE Allier aval, le préfet référent est le **préfet du Puy-de-Dôme**.

 Voir les **fiches instances** pour plus de détails.

#### Étapes et calendrier prévisionnel


La démarche PTGE est séparée en deux grandes phases :

- Phase d'élaboration
- Phase de mise en oeuvre

La phase d'élaboration est prévue sur la période octobre 2020 - décembre 2023.

Outre les éléments de mise en place de la démarche (gouvernance, feuille de route, méthodologie, etc.) cette phase est décomposée en 4 étapes :


- 1- Diagnostic
- 2 - Volumes prélevables
- 3 - Elaboration des programmes d'actions
- 4 - Analyse économique et financière et choix du programme d'actions

 Voir les **fiches étapes** pour plus de détails.

**A partir de 2024 :**  
Suivi et mise en oeuvre du programme d'actions

**Validation finale programme d'actions PTGE** - Comité de Territoire Préfet - **Déc. 2023**

Financé par :



Version du 14 juin 2022

PTGE Allier aval  
Page n°2 sur 2





## COMMUNIQUE DE PRESSE - Lancement du Projet de territoire pour la gestion de l'eau (PTGE) du bassin de la Séoune

Article créé le 17/03/2022

Mis à jour le 17/03/2022

Le 15 mars 2022, le préfet de Lot-et-Garonne et le président du syndicat mixte du bassin versant des deux Séoune, ont tenu la réunion de lancement du projet de territoire pour la gestion de l'eau (PTGE) du bassin de la Séoune.

Identifié par le Schéma Directeur d'Aménagement et de Gestion des Eaux (SDAGE) Adour-Garonne, ce territoire connaît un déficit besoins – ressources en eau, qui conduit à mettre en place cette démarche.

Le syndicat mixte du bassin versant des deux Séoune, compétent sur un bassin qui s'étend sur les départements de Lot-et-Garonne, de Tarn-et-Garonne et du Lot, est porteur de ce projet.



La réunion du 15 mars a permis de présenter le cadre du PTGE et de premières orientations pour sa réalisation, en associant dès à présent les acteurs du territoire, dans un format qui préfigure le futur comité de pilotage.

Étaient notamment présents les représentants de l'Agence de l'eau, du SMEAG, des collectivités et des usagers (monde agricole, consommateurs, associations).

L'ensemble des participants a pu échanger sur les premiers constats et éléments de méthode, et sur les objectifs et calendrier du projet.

Le PTGE de la Séoune va à présent s'engager dans les études et concertations nécessaires, pour aboutir dans un calendrier de 2 à 3 ans à un projet partagé, bâti autour d'actions concrètes, pour une gestion durable de la ressource et une meilleure conciliation des usages.

Ces orientations s'inscrivent dans les conclusions récentes du Varenne agricole de l'eau et du changement climatique, qui visent à faire aboutir les PTGE engagés sur le territoire national dans un délai resserré et à leur donner une meilleure sécurité juridique. Le préfet de bassin Adour-Garonne s'est fait le relais de ces objectifs et mobilise les services de l'État dans cette perspective.

Les travaux sur le bassin de la Séoune auront la même ambition, comme sur l'ensemble du bassin Adour-Garonne où les forts enjeux liés à la ressource en eau nécessitent des actions coordonnées, élaborées et validées à l'échelle des territoires.



## QUELQUES ACTIONS D'ORES ET DÉJÀ ENTREPRISES SUR LE TERRITOIRE

### ■ EAU POTABLE

- Lutte contre les fuites des réseaux d'eau potable : action prioritaire.
- Maintient dans les cours d'eau d'un débit minimum adapté aux enjeux écologiques.

### ■ AGRICULTURE

- Retenues collinaires et stockage d'eau de pluie pour l'irrigation ou l'abreuvement, en remplacement des pompes en cours d'eau.
- Investissements dans du matériel économe en eau : irrigation par micro-aspiration, goutte-à-goutte...

### ■ COLLECTIVITÉS

- Récupération des eaux pluviales pour l'arrosage des espaces verts.
- Limitation des usages de l'eau récréatifs et d'ornement en période de sécheresse.

### ■ PARTICULIERS ET RIVERAINS DE COURS D'EAU

- Respecter les limitations et restrictions d'usages de l'eau en période de sécheresse !
- Interdiction des prélèvements en cours d'eau en Alerte sécheresse. Ces prélèvements sont à déclarer en mairie.

Octobre 2018 : pour la première fois le bassin versant du lac du Bourget a atteint le niveau 4 de crise !

## ARRÊTÉ SÉCHERESSE QUATRE SEUILS PERMETTENT DE QUALIFIER UN ÉPISODE DE SÉCHERESSE :


1. Vigilance
2. Alerte
3. Alerte renforcée
4. Crise

Le passage d'une situation à une autre s'appuie sur un réseau d'indicateurs (débits des cours d'eau, nappes souterraines, sources, données météo...) dont les évolutions sont validées en Comité Départemental.

Des mesures de limitation (en vigilance) ou de restriction (dès l'Alerte) sont associées à chaque niveau de l'arrêt. Ces mesures concernent tous les usages de l'eau non prioritaires.

## DE L'EAU EN QUANTITÉ MAIS AUSSI EN QUALITÉ

Produits de lavage, pesticides, hydrocarbures...



Laisser de l'eau aux rivières c'est bien, et préserver sa qualité c'est encore mieux !

Alors attention, tous nos rejets dans les grilles d'eaux pluviales finissent dans les rivières et dans le lac !



# PLAN DE GESTION DE LA RESSOURCE EN EAU

BASSIN VERSANT DU LAC DU BOURGET

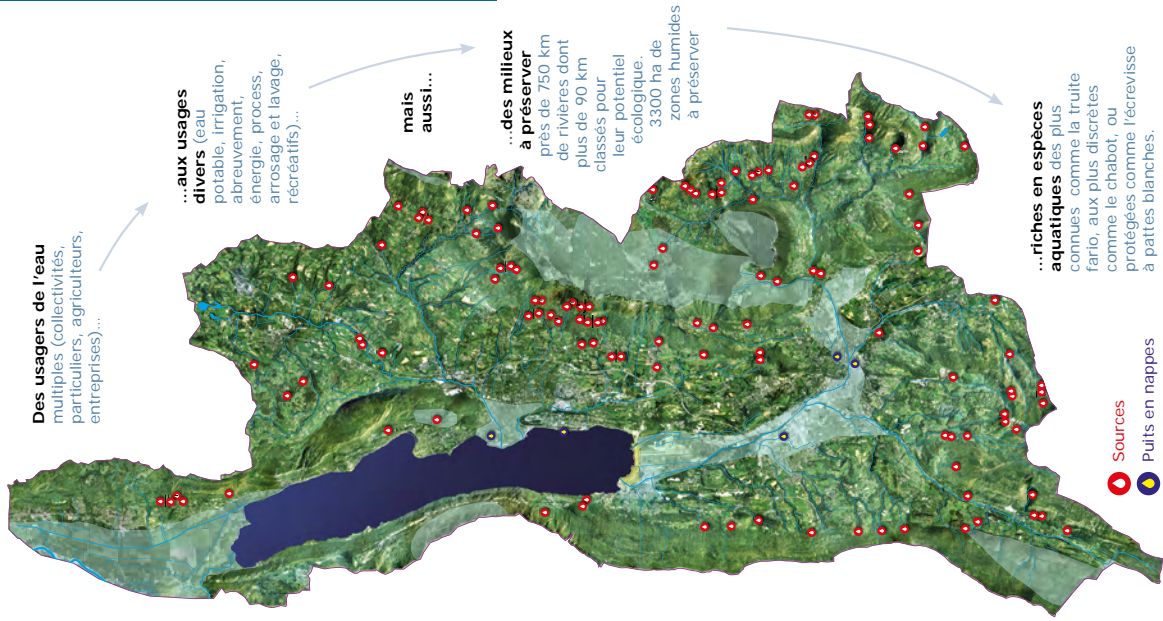


ENSEMBLE, PRÉSERVONS NOS RESSOURCES EN EAU



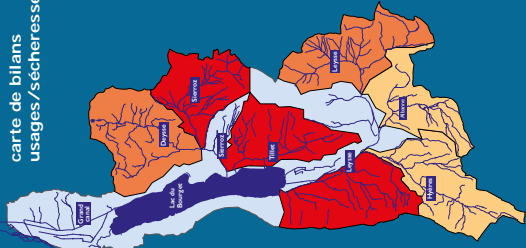
Comité InterSyndical pour l'Assainissement du Lac du Bourget  
42 Rue du Pré Demaison - 73000 Chambéry  
tél. 04 79 70 64 63 - www.cisaib.com

## L'EAU SUR LE BASSIN VERSANT DU LAC DU BOURGET



## DES COURS D'EAU... EN MANQUE D'EAU ?

carte de bilans usages/sécheresse

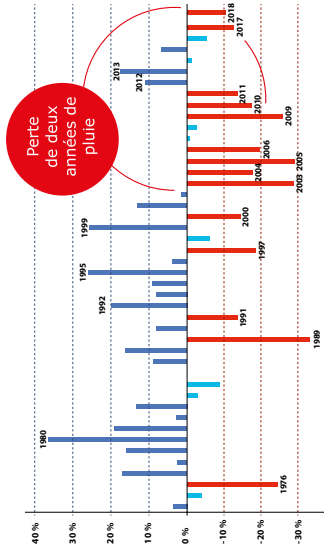


Aujourd'hui, ce déficit est constaté sur de nombreux cours d'eau en période estivale et certains secteurs sont plus impactés que d'autres. Entre un réchauffement des rivières et une baisse significative des débits, les impacts des sécheresses sur les activités humaines et les milieux aquatiques sont de plus en plus marqués.

- Secteurs en déficit
- Secteurs en équilibre précaire
- Secteurs en équilibre sous surveillance

## D'OÙ VIENT CE MANQUE D'EAU ?

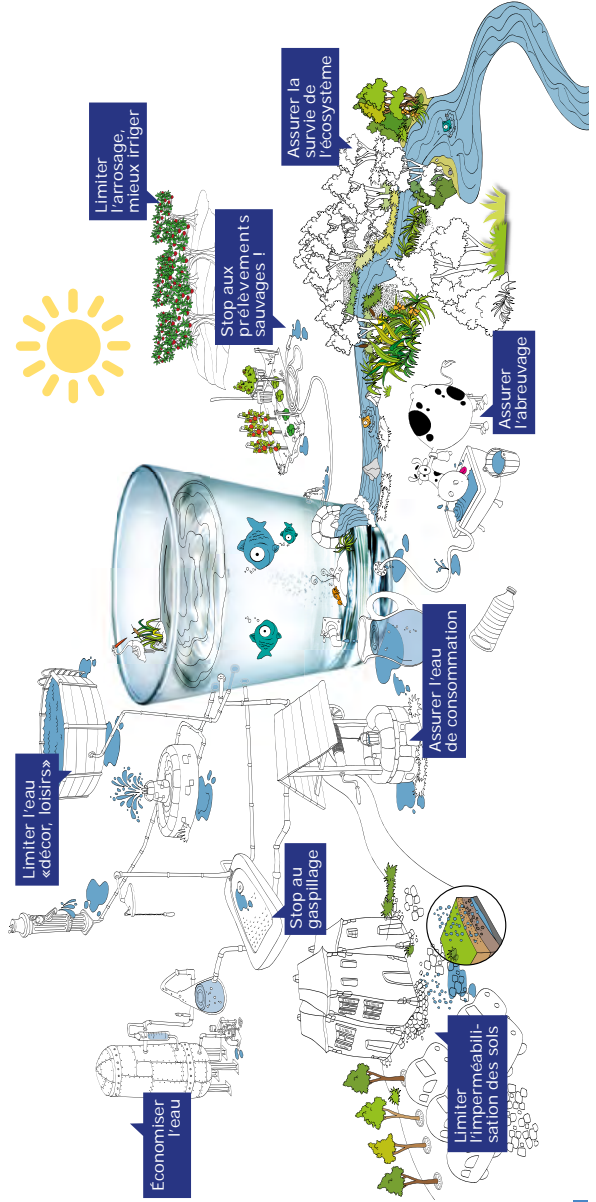
Bilan pluviométrique annuel



Dans un contexte climatique changeant, les épisodes de sécheresse sont de plus en plus fréquents, étés... comme hivers ! Mais outre les contraintes climatiques naturelles, les déficits déjà visibles dans les rivières sont amplifiés par l'ensemble des prélèvements.

## UNE SOLUTION ? CONCILIER LES USAGES POUR UN RETOUR À L'ÉQUILIBRE

Usagers mais aussi acteurs de la préservation de la ressource en eau sont engagés autour du Plan de Gestion de la Ressource en Eau du bassin versant du lac du Bourget.







## ANNEXE 4. CADRE RÉGLEMENTAIRE RELATIF À LA GESTION QUANTITATIVE DE LA RESSOURCE EN EAU

### Le décret n°2021-795 du 23 juin 2021 relatif à la gestion quantitative de la ressource en eau et à la gestion des situations de crise liées à la sécheresse

Ce décret donne la **définition** réglementaire du « **volume prélevable** » et inscrit leur évaluation dans le cadre d'une stratégie de bassin.

➔ Il s'agit du « volume maximal que les prélèvements directs dans la ressource en période de basses eaux, autorisés ou déclarés tous usages confondus, doivent respecter en vue du retour à l'équilibre quantitatif à une échéance compatible avec les objectifs environnementaux du schéma directeur d'aménagement et de gestion des eaux. Ce volume prélevable correspond au volume pouvant statistiquement être prélevé huit années sur dix en période de basses eaux dans le milieu naturel aux fins d'usages anthropiques, en respectant le bon fonctionnement des milieux aquatiques dépendant de cette ressource et les objectifs environnementaux du schéma directeur d'aménagement et de gestion des eaux » (art. R211-21-1 du Code de l'environnement).

Les volumes prélevables ont déjà été évalués sur certains territoires en déséquilibre, sur la base de circulaires qui les définissaient de la même manière, et dont le décret a repris les éléments de principe. Les études « volumes prélevables » sont cohérentes et s'appuient sur la détermination de débits objectifs d'étiage. Ainsi le décret donne un statut et un cadrage réglementaire à des outils existants qu'il n'est pas donc pas nécessaire de réviser systématiquement à la suite de sa publication. Le décret n° 2021-795 ne s'applique qu'aux nouvelles études d'évaluation et aux mises à jour d'études d'évaluation réalisées. Il n'est pas prévu de revalider au regard des dispositions du décret les études déjà réalisées. L'article R211-21-1 (ajouté par le décret n° 2021-795) pose le principe que le respect du volume prélevable en basses eaux doit permettre un **retour à l'équilibre quantitatif en basses eaux à une échéance compatible avec les objectifs du SDAGE**.

**En cohérence avec les SDAGE 2022-2027, une stratégie de bassin**, indiquée au II du R.213-14 du code de l'environnement **est définie par les préfets coordonnateurs de bassin**. Elle permet d'encadrer notamment au niveau méthodologique les travaux à mener en la matière et d'assurer de bonnes conditions concertées pour les nouvelles études à mener.

### Le décret n°2022-1078 du 29 juillet 2022 relatif à la gestion quantitative de la ressource en dehors de la période de basses eaux

Pris suite au Varenne agricole de l'eau et du changement climatique, il introduit des nouveautés concernant :

- la possibilité d'évaluer des volumes pouvant être disponibles aux usages anthropiques, **hors période de basses eaux**, dans le respect des mêmes règles de principe que les volumes prélevables à l'étiage (R-211-21-3 du CE) ;
- le rôle du préfet coordonnateur de bassin en matière de pilotage et de coordination d'une stratégie précisant **l'opportunité de mener localement des évaluations des volumes pouvant être disponibles pour les usages anthropiques hors période de basses eaux** sur certains des bassins faisant déjà l'objet d'une évaluation de volumes prélevables à l'étiage et selon les mêmes conditions méthodologique, d'élaboration, de révision et de gouvernance que ces dernières (III du R213-14 du CE).

Le R.211-21-3 du CE créé par le décret de juillet 2022 précise que les conditions d'encadrement des prélèvements ou les évaluations des volumes disponibles aux usages anthropiques hors période de basses eaux, respectent les mêmes principes généraux que les évaluations des volumes prélevables à l'étiage précisés au I, II et III du R.211-21-2. Afin de prendre en compte de manière anticipée l'évolution de la ressource en eau, le décret prévoit également que les évaluations hors période de basses eaux intégreront un volet prospectif tenant compte des effets probables du changement climatique sur la ressource en eau, la recharge des nappes et le régime hydrologique des cours d'eau.

Le décret ne rend pas obligatoire la définition de volumes pouvant être disponibles en dehors de la période de basses eaux pour les usages anthropiques. L'alternative est de définir des conditions de prélèvement en volume ou en débits, permettant d'assurer un « garde-fou » sur cette période comme introduite par le décret 2021-795 du 23 juin 2021.

Une instruction est actuellement en cours d'écriture pour en préciser les modalités d'application.



# ANNEXE 5. ÉTUDES PROSPECTIVES CHANGEMENT CLIMATIQUE : PRINCIPAUX RÉSULTATS DU PROJET EXPLORE 2070 ET SA MISE À JOUR À TRAVERS EXPLORE2

## I. Objectif de l'étude Explore 2070

Un premier projet baptisé Explore2070 en 2012 (<https://professionnels.ofb.fr/fr/node/44>), a évalué les impacts du changement climatique sur les milieux aquatiques et la ressource en eau à l'échéance 2070, pour élaborer et évaluer des stratégies d'adaptation pour les eaux de surface et souterraines. Il était fondé sur le 4<sup>e</sup> rapport d'évaluation du GIEC « Changements climatiques 2007 (AR4) » (<https://www.ipcc.ch/report/ar4/syr>). Le projet Explore2070 fait encore référence presque 10 ans plus tard, bien que basé sur des hypothèses datées sur l'évolution du climat (2007). Le projet Explore2 vise à mettre à jour de ces résultats ainsi qu'une meilleure appropriation des résultats par les utilisateurs, l'ensemble des livrables étant prévu début 2023.

### Explore 2070 : Principaux résultats à retenir – Eaux superficielles

L'évaluation des changements possibles sur les eaux de surface à l'horizon 2046-2065, par rapport à un état de référence (~1961-1990), a été réalisée en France métropolitaine et sur les départements d'Outre-mer sur la base d'un scénario d'émission de gaz à effet de serre (A1B) et d'un ensemble de modèles climatiques et hydrologiques

Sur la métropole, les résultats obtenus indiquent :

- une augmentation possible des températures moyennes de l'air de l'ordre de +1.4°C à + 3°C selon les simulations sur l'ensemble de la métropole ;
- une évolution incertaine des précipitations, la plupart des modèles s'accordant cependant sur une tendance à la baisse des précipitations en été sur l'ensemble de la métropole, en moyenne de l'ordre de -16 % à -23 % ;
- une diminution significative globale des débits moyens annuels à l'échelle du territoire, de l'ordre de 10 % à 40 % selon les simulations, particulièrement prononcée sur les districts Seine-Normandie et Adour-Garonne ;
- pour une grande majorité des cours d'eau, une diminution des débits d'étiage encore plus prononcée que la diminution à l'échelle annuelle ;
- des évolutions plus hétérogènes et globalement moins importantes sur les crues.

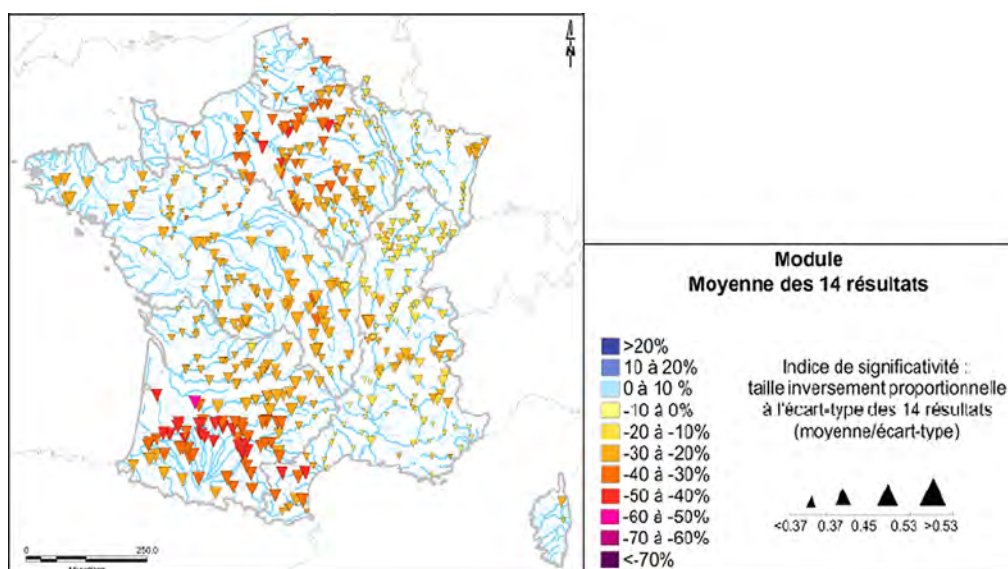


Figure 2 : évolutions relatives possibles (en %) du débit moyen annuel (module) entre 1961-90 et 2046-65. Résultats moyens établis sur 14 simulations (2 modèles hydrologiques x 7 modèles climatiques). La couleur des points est fonction de l'intensité du changement et la taille des points est liée à la convergence des 14 simulations.

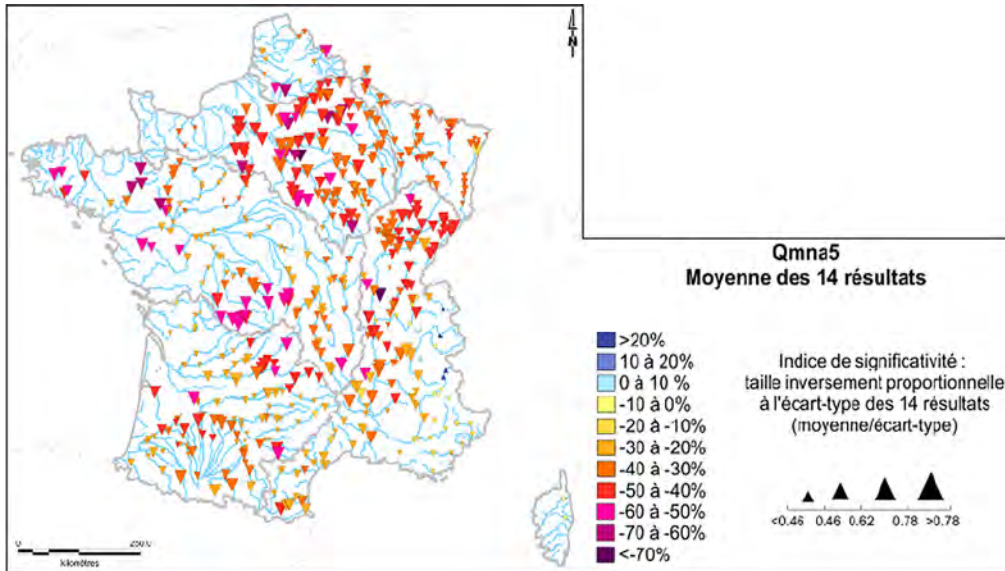


Figure 3 : évolutions relatives possibles (en %) du QMNA5 entre 1961-90 et 2046-65. Résultats moyens établis sur 14 simulations (2 modèles 2046-65. Résultats moyens établis sur 14 simulations (2 modèles hydrologiques x 7 modèles.

### Explore 2070 : Principaux résultats à retenir – Eaux souterraines

Les résultats du projet Explore 2070 font ressortir une baisse quasi générale de la piézométrie associée à une diminution de la recharge comprise entre 10 et 25 %, avec globalement deux zones plus sévèrement touchées : le bassin versant de la Loire avec une baisse de la recharge comprise entre 25 et 30 % sur la moitié de sa superficie et surtout le Sud-Ouest de la France avec des baisses comprises entre 30 et 50 %, voire davantage (cf. figure 3).

Toutes les modélisations réalisées montrent une baisse du niveau moyen mensuel des nappes liée à la baisse de la recharge. Cette baisse serait très limitée au droit des plaines alluviales (grâce à l'alimentation des cours d'eau) mais pourrait atteindre 10 m sur les plateaux ou contreforts des bassins sédimentaires. Cette diminution entraînerait une baisse du même ordre de grandeur des débits d'étiage des cours d'eau et une augmentation de la durée des assèchs. Autre enseignement : la surélévation du niveau marin et une forte demande estivale en zone littorale risquent de générer une remontée du biseau salé (limite eau douce/eau de mer) qui pourrait mettre en danger la qualité des eaux dans les estuaires, les zones de marais et les aquifères côtiers, notamment sur le pourtour méditerranéen entre Marseille et l'Espagne.

### Variation de la recharge entre temps présent (1960-1990) et temps futur (2045-2065)

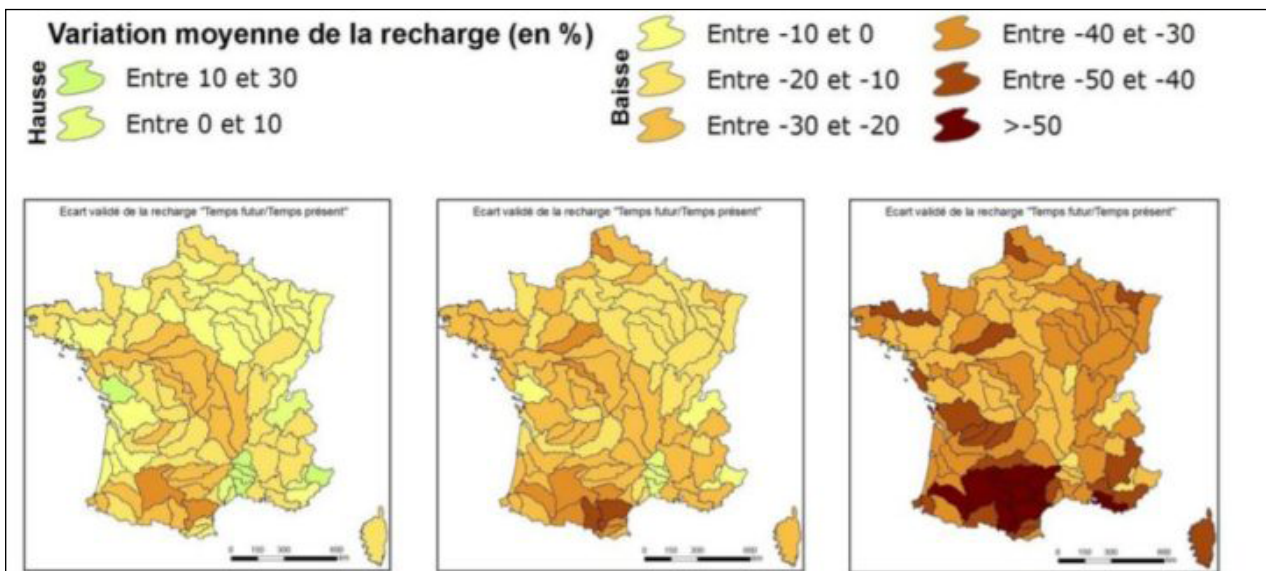


Figure 4 : écarts minimal, moyen et maximal de la recharge temps futur/temps présent.

**Prélèvements agricoles :** Il est important de préciser que les résultats présentés ici n'ont pas pu prendre en compte la hausse attendue des besoins de l'irrigation en lien avec l'augmentation des températures. Les valeurs de prélèvements agricoles utilisées pour la période 2050-2070 sont donc relativement proches des valeurs des prélèvements actuels (année 2006). Celle-ci a été calculée, plus tard dans le projet Explore 2070, dans une fourchette de +42 à + 65 % par rapport aux prélèvements actuels (année 2006), à assolements identiques. Compte tenu de l'importance des prélèvements agricoles sur l'évolution du niveau des aquifères, cette dernière observation pourrait amener à conclure que les résultats présentés sont plutôt optimistes.



## II. Qu'est-ce que le projet Explore2 ?

Les conclusions des assises de l'eau (cf. action 16) ont souligné le besoin d'actualisation des connaissances de l'impact du changement climatique sur les ressources en eau. L'analyse des retours d'utilisateurs des résultats produits par Explore2070 réalisée en 2020 (<https://hal.archives-ouvertes.fr/hal-02930768>) a mis en évidence un désir et un besoin d'aller plus loin, ce qui est le but du nouveau projet Explore2.



Outre refonder les calculs sur la base de données du GIEC plus récentes (CMIP 5, dont les premiers résultats ont été communiqués en 2013), **Explore2** ambitionne une plus forte concertation avec les utilisateurs des résultats (ministères, agences de l'eau, collectivités, bureaux d'étude, etc.).

Ainsi, ces nouvelles projections hydro-climatiques seront notamment très utiles pour la révision des SDAGE qui débutera en 2025, l'élaboration des 100 « projets de territoire pour la gestion de l'eau » à horizon 2027, la révision des Plans Climat Air Energie Territoriaux en 2023, l'élaboration des programmes d'actions de prévention contre les inondations (PAPI), etc. Elles permettront aux territoires d'initier des démarches prospectives territoriales sur les usages de l'eau et les conditions d'une gestion durable de l'eau, de définir et mettre en place des plans d'adaptation en adéquation avec les enjeux locaux du territoire.

### Explore2 : un projet scientifique construit en concertation avec les utilisateurs finaux

#### **Engager les connaissances scientifiques récentes pour produire des projections hydro-climatiques ...**

Le volet scientifique du projet s'appuie sur les dernières connaissances scientifiques pour actualiser les projections pour le climat, les eaux de surface et souterraines et leurs interactions, selon une méthodologie homogène à l'échelle de la France métropolitaine.

Les résultats d'Explore2 permettront de décrire le climat à une résolution de 8 x 8 km<sup>2</sup>, d'évaluer l'évolution de la disponibilité en eaux superficielle et souterraine et de caractériser les extrêmes sur l'ensemble du XXI<sup>e</sup> siècle pour différents scénarios d'émission de gaz à effet de serre (RCP2.6, RCP4.5 et RCP8.5), dans un contexte de changement climatique. Explore2 propose également de multiplier les points de calcul des débits le long du réseau hydrographique et des hauteurs piézométriques futurs (par rapport à Explore2070), et de fournir ainsi des résultats sur des petits bassins versants non jaugés en mobilisant des modélisations hydrologiques à résolution plus fine.

Ces données seront produites sur la base de trois scénarios d'émission de gaz à effet de serre, et d'un ensemble de modèles climatiques et de modèles hydrologiques qui permettront d'estimer les incertitudes.

Concernant les Outre-mer, les travaux sur l'impact du changement climatique n'ont pas le même niveau de maturité que ceux sur la Métropole ; ce qui justifie un traitement différencié. Dans le cadre d'Explore2, un recueil de la connaissance sera réalisé et présenté à des acteurs de la gestion de l'eau de ces territoires afin d'identifier des besoins en connaissance et en données qui ne seraient pas couverts aujourd'hui et d'établir une liste priorisée de besoins et d'actions de recherche.

#### **.... tout en concertant les utilisateurs pour assurer la compréhension et l'utilisation des résultats produits.**

L'analyse des retours d'utilisateurs des résultats produits par Explore2070 avait également mis en évidence une sous-utilisation de ces résultats du fait de leur complexité scientifique et de leur accessibilité jugée non aisée. Pour éviter cet écueil, un volet « Accompagnement des utilisateurs » a donc été créé afin d'instaurer une communication régulière entre un panel d'utilisateurs futurs des résultats du projet et le consortium scientifique.

L'objectif visé est de mettre à disposition une information pertinente, compréhensible et facilement accessible pour permettre différentes utilisations des résultats, et faciliter l'interprétation des données. Cette concertation s'appuie sur trois comités (appelés « COUT » pour COmité des UTilisateurs) qui ont été constitués dès le démarrage du projet : deux pour la Métropole (COUT-A qui se réunit et est consulté et COUT-B qui est consulté) et un pour les Outre-mer (« COUT-OM »). Les COUT-A et B sont régulièrement consultés sur les avancées scientifiques qui leur sont présentées. Le COUT-OM a quant à lui pour objectif de faire émerger des besoins spécifiques à ces territoires et de dresser une feuille de route pour la production de données adaptées aux contextes locaux.





## Quel est le planning actuel de production des résultats d'Explore2 ?

Comme cela était prévu dans le planning initial du projet, les projections climatiques produites par tous les modèles climatiques utilisés seront finalisées fin 2022. Les projections hydrologiques (eaux de surface et eaux souterraines) seront ensuite produites au cours du 1<sup>er</sup> semestre 2023.

Les premiers livrables du projet Explore2 ont récemment été mis en ligne sur la page web du site ; il s'agit des rapports suivants :

- rapport sur le réseau de restitution « Points et supports de simulation des projections hydrologiques »,
- rapport sur le réseau de référence pour l'évaluation des modèles « Identification des stations hydro-métriques et piézométriques pour l'évaluation des modélisations hydrologiques et hydrogéologiques »,
- rapport sur le bilan des connaissances « Étude d'impact du changement climatique sur le régime hydrologique en France métropolitaine – synthèse bibliographique ».

Les rapports suivants sont en préparation et seront mis en ligne prochainement :

- rapport sur les projections climatiques « Projections climatiques régionalisées : correction de biais et changements futurs »,
- rapport sur les territoires ultra-marins : Production de projections hydro-climatiques en outre-mer : Synthèse des connaissances et freins scientifiques.

## Où trouver des informations sur Explore2 et sur ses résultats ?

Les données et résultats relatifs au climat produits par Explore2 seront mis à disposition sur le portail « DRIAS les futurs du climat » (<http://www.drias-climat.fr>), qui met actuellement à disposition pour la France des informations climatiques régionalisées.

Les données et résultats relatifs à l'hydrologie produits par Explore2 seront mis à disposition sur un nouveau portail « DRIAS-les futurs de l'eau » qui a été développé dans le cadre du projet LIFE Eau&Climat (cf. [annexe 6](#)) et qui sera ouvert en janvier 2023.

Plus d'informations sur le projet Explore2 et ses actualités sont disponibles sur le site dédié à Explore2 : <https://professionnels.ofb.fr/fr/node/1244>.



## ANNEXE 6. OUTILS DEVELOPPÉS DANS LE CADRE DU PROJET LIFE EAU&CLIMAT QUI POURRONT ÊTRE MOBILISÉS POUR LES DÉMARCHES PTGE

Le projet LIFE Eau&Climat a été lancé le 1<sup>er</sup> septembre 2020 et durera 4 ans. L'objectif est d'aider les acteurs de la gestion locale des ressources en eau, en particulier dans le cadre des Schémas d'aménagement et de gestion des eaux (SAGE), à évaluer les effets du changement climatique, à les prendre en compte dans leur planification et à mettre en œuvre des mesures d'adaptation malgré les incertitudes existantes.

La valeur ajoutée est la prise en compte opérationnelle de l'adaptation au changement climatique au niveau local, tout en soutenant l'engagement des acteurs de la ressource sur le long terme.



Le projet LIFE Eau&Climat (LIFE19 GIC/FR/001259) - *Supporting long-term local decision-making for climate-adapted Water Management* - a reçu un financement du programme LIFE de l'Union européenne.

<https://www.gesteau.fr/life-eau-climat>

**Le projet LIFE Eau&Climat est réalisé par 14 partenaires et implique 21 SAGE (soit >10 % des SAGE en cours).**



Pour atteindre ses objectifs, le projet a été construit autour de quatre actions principales répondant aux besoins exprimés par les acteurs (lors du séminaire national SAGE de 2018) :

- Besoin **d'outils** d'aide à la décision pour l'adaptation au changement climatique (*Phases II et III de ce guide*)
  - ➔ Livrable : *Guide de diagnostic des vulnérabilités*
  - ➔ Livrable : *Outil de définition de trajectoires d'adaptation*
- Besoin de conseils pour la **mobilisation** des acteurs locaux (*Phases I, II et III de ce guide*)
  - ➔ Livrable : *Rapport de recommandations pour la mobilisation des acteurs*
  - ➔ Livrable : *Boîte à outils en ligne contenant des exemples de mobilisation suivant les objectifs de mobilisation identifiés*
- Besoin d'un **accès facilité aux données** hydro-climatiques (*Phases II et III de ce guide*)
  - ➔ Livrable : *Portail DRIAS-Eau*
- Besoin d'appui scientifique pour mener des études de type prospectif (*Phases II et III de ce guide*)
  - ➔ Livrable : *Livre blanc (web) pour mener une étude prospective sur la ressource en eau*

En plus des 4 principales actions décrites ci-dessus, 21 actions de démonstration sont menées sur le terrain : de l'utilisation de données satellitaires pour améliorer un jumeau numérique de bassin, à la création d'observatoires citoyens en passant par l'organisation de journées d'échanges scientifiques – gestionnaires.

L'objectif du consortium est de créer des **outils** qui soient **utilisés et utilisables au-delà du temps du projet** et pas seulement par les partenaires du projet, mais **par tous les acteurs de la gestion locale de l'eau**.

Pour assurer cette ambition, tous nos résultats sont disponibles librement sur le site [gest'eau.fr](http://gest'eau.fr).



## ANNEXE 7. ARTICULATION SAGE / PTGE

Les SAGE en déclinant les SDAGE à l'échelle d'un bassin versant sont un outil de planification. Ils débouchent sur un plan d'aménagement et de gestion durable (PAGD) associé à un règlement et portent ainsi un caractère réglementaire, là où le PTGE est une démarche contractuelle.

Si le SAGE est un document de planification définissant des objectifs plus larges que le PTGE, notamment de bon fonctionnement des milieux aquatiques et humides, le PTGE porte une dimension très opérationnelle en débouchant sur un programme d'actions dans un horizon temporel qui devrait être de 2 à 3 ans. Le couplage d'une analyse socio-économique à une analyse prospective doit permettre d'assurer la pertinence du programme d'actions choisi pour le PTGE en tenant compte du changement climatique.

Le PTGE n'est pas un outil de planification et n'emporte pas d'autorisation, les conditions de succès dépendent ainsi de la capacité à faire des acteurs du territoire. Il importe que les maîtrises d'ouvrage envisagées aient les capacités techniques et financières à établir les demandes d'autorisation répondant aux attendus réglementaires et à bâtir des plans de financement mobilisant autofinancements et ressources externes.

Actuellement, ce n'est pas le PTGE qui emporte les financements des Agences de l'eau puisqu'intervient ensuite un contrat avec engagement du maître d'ouvrage et clauses conditionnelles (dont par exemple la réduction des prélèvements, l'implantation du projet dans un secteur en déséquilibre quantitatif, ou encore la réalisation d'une analyse économique). Les Agences de l'eau peuvent s'engager sur le financement du temps d'animation des PTGE par les structures porteuses de la démarche (EPTB, EPAGE, EPCI, ...) puis sur les mesures du programme d'action selon les modalités de leur programme d'intervention (l'Agence de l'eau Loire-Bretagne conditionne ses financements à l'inscription des mesures dans un Contrat de Territoire).

L'articulation entre l'outil de planification que constitue le SAGE et la démarche PTGE est ainsi de plusieurs niveaux :

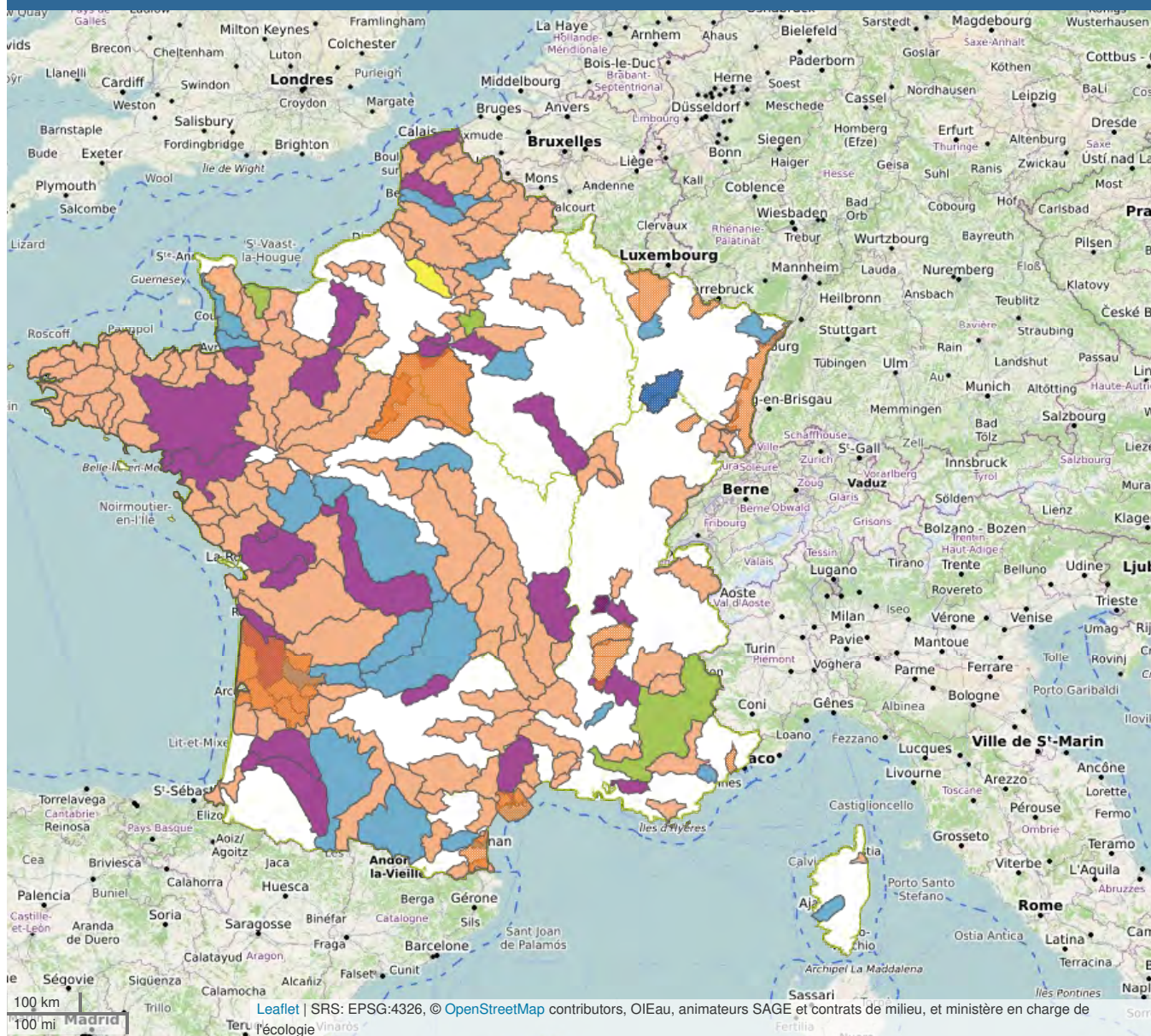
- sur la gouvernance, la Commission Locale de l'Eau (CLE), étendue aux parties intéressées non membres de la CLE, constitue le cadre du comité de pilotage du PTGE.
- sur le périmètre géographique : Un PTGE est défini sur un périmètre hydrologique et hydrogéologique cohérent. Son périmètre peut être ajusté par rapport au SAGE, au regard notamment des enjeux locaux et de l'opérationnalité visée. Si différent de celui du SAGE, **celui-ci induit une adaptation de la composition du comité de pilotage**. Dans le cas où un PTGE couvrirait plusieurs périmètres de SAGE, une commission d'inter-SAGE constituera le comité de pilotage du PTGE.
- sur le volet quantitatif : il est recommandé d'engager la démarche de PTGE en même temps que la révision du SAGE ; ainsi, les principes de gestion identifiés par le PTGE pourront immédiatement intégrer le volet « quantitatif » du PAGD et du règlement du SAGE. Si les calendriers ne le permettent pas, le PTGE peut être conduit en parallèle, et les liens avec le PAGD et le règlement du SAGE seront réalisés en temps voulu à la prochaine révision du SAGE. En cas d'absence de SAGE, le PTGE peut également préfigurer ce-dernier sur le territoire.

Face à la récurrence des épisodes de crise sécheresse, les SAGE et PTGE en tant qu'outils de gestion structurelle ont un rôle-clé à jouer, en permettant la résorption des déficits quantitatifs et en garantissant un partage de l'eau plus juste afin de limiter les tensions, protéger les milieux et leur biodiversité et garantir les usages.





## Carte de situation des SAGE au 19 Décembre 2022

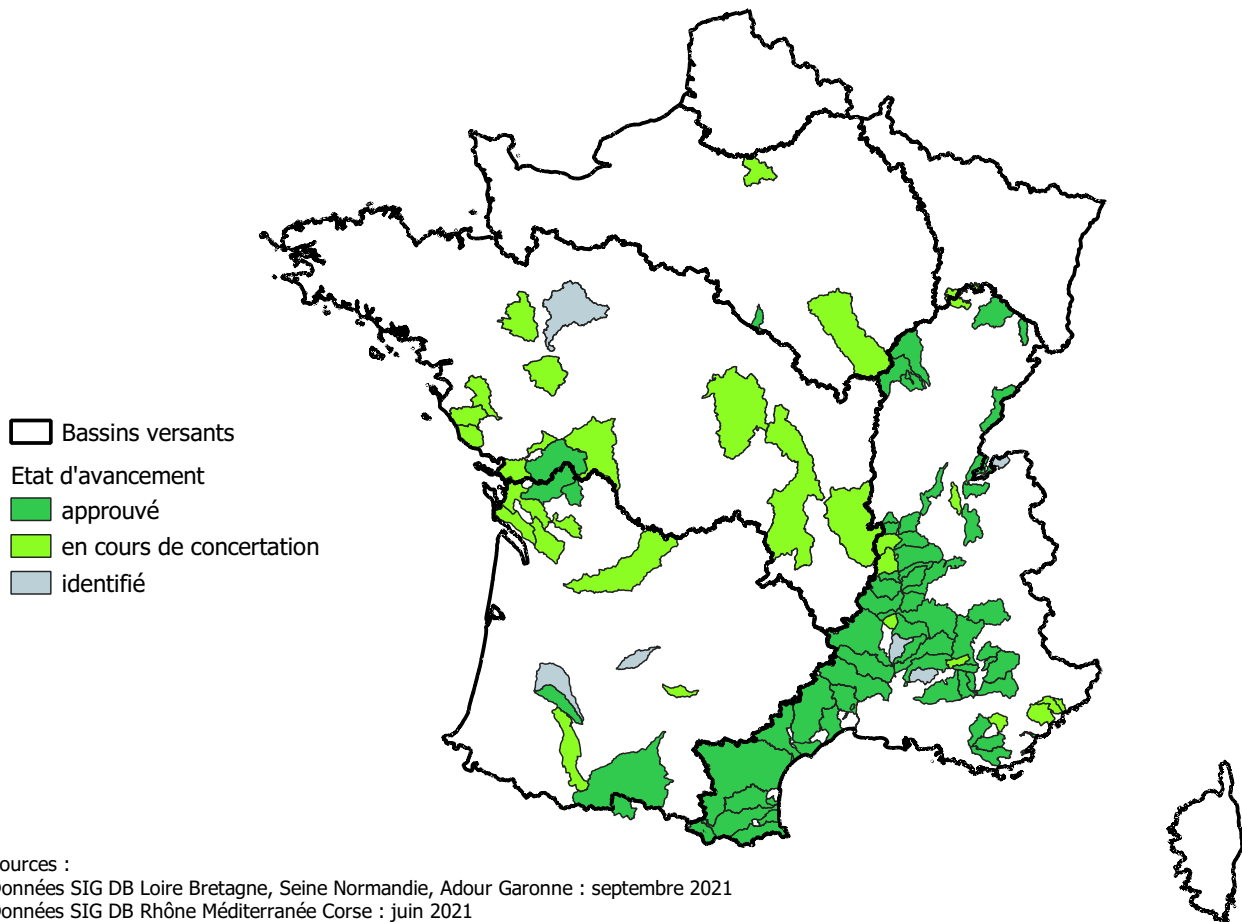
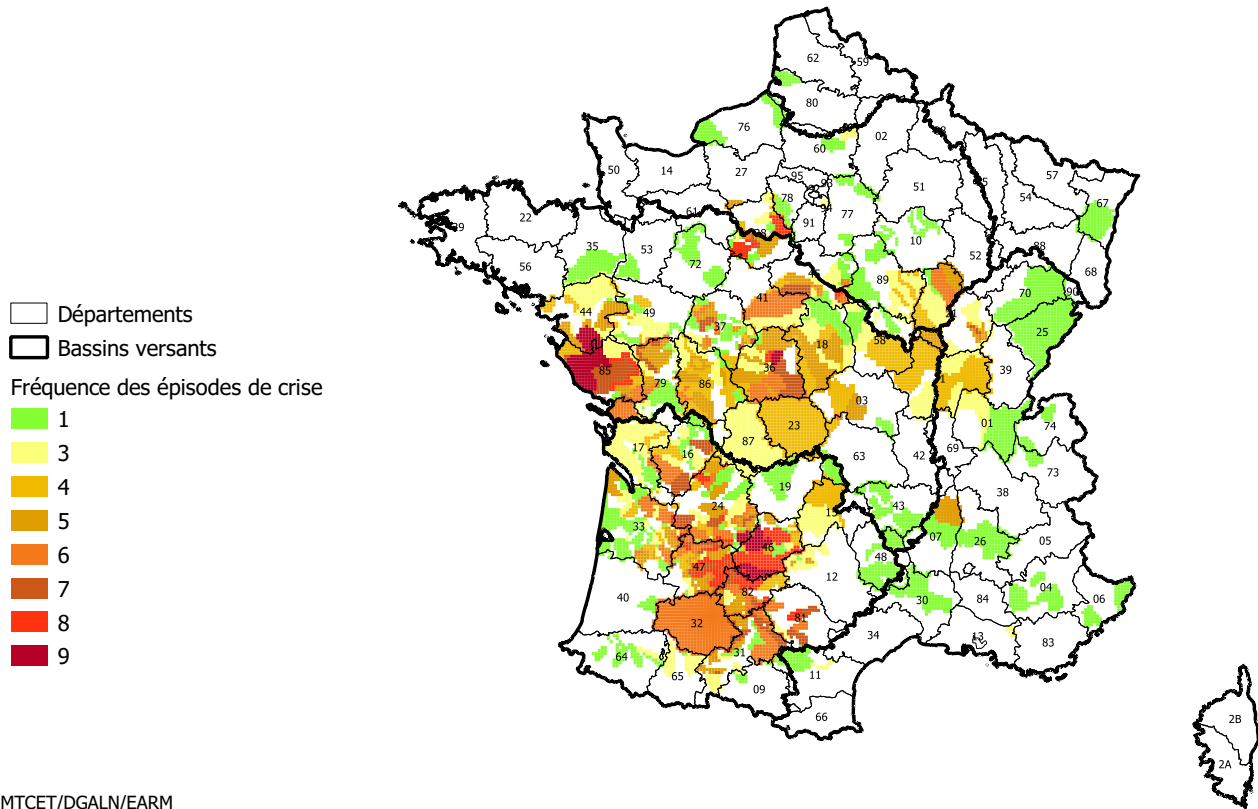


### LEGENDE :

- SAGE mis en oeuvre (hors révision)
- SAGE en révision
- SAGE en émergence
- SAGE en instruction
- SAGE en élaboration
- Périmètre à dominante « eau souterraine »



## Fréquence des épisodes annuels de restriction de niveau « crise » des usages de l'eau superficielle d'une durée de plus d'un mois sur la période 2012-2020





# ANNEXE 8. ÉLÉMENTS MÉTHODOLOGIQUES SUR LA DÉTERMINATION DES VOLUMES PRÉLEVABLES DANS LES EAUX SOUTERRAINES ET LES EAUX DE SURFACE

N.b. : ces éléments doivent être complétés par les éléments des stratégies d'évaluation des volumes prélevables propres à chaque bassin, qui apportent le cas échéant des compléments méthodologiques à prendre en compte.

## LES EAUX SOUTERRAINES

### 1. Éléments de contexte et cadre réglementaire

Selon le décret du 23 juin 2021, la ressource en eau fait l'objet d'une gestion quantitative équilibrée lorsque, dans le cas général : « Ce volume prélevable correspond au volume pouvant statistiquement être prélevé huit années sur dix en période de basses eaux dans le milieu naturel aux fins d'usages anthropiques, en respectant le bon fonctionnement des milieux aquatiques dépendant de cette ressource et les objectifs environnementaux du schéma directeur d'aménagement et de gestion des eaux ».

Ce qui suppose de déterminer les niveaux des nappes d'eau souterraine à respecter et la valeur des débits à maintenir dans la rivière qui permettent de garantir le bon fonctionnement des milieux aquatiques.

La particularité des études volumes prélevables est également de répondre à l'objectif de bon état quantitatif, conformément à la Directive Cadre sur l'Eau (DCE). Cet objectif est défini comme suit par l'article R. 212-12 du code de l'environnement : *L'état quantitatif d'une eau souterraine est considéré comme bon lorsque les prélèvements ne dépassent pas la capacité de renouvellement de la ressource disponible, compte tenu de la nécessaire alimentation en eau des écosystèmes aquatiques de surface et des zones humides directement dépendantes en application du principe de gestion équilibrée énoncé à l'article L.211-1.*

### 2. Déroulé type d'une étude de détermination des volumes prélevables dans les eaux souterraines

Dans le cadre d'un retour d'expérience sur plus de 30 études volumes prélevables menées dans les aquifères à nappe libre (BRGM/RP64615/FR), complété par des entretiens avec des hydrogéologues régionaux, le BRGM indique qu'au regard de la complexité de l'estimation des volumes prélevables et des spécificités de chacun des sites d'étude, il est capital qu'une démarche structurante, commune aux différentes études, soit suivie (figure 1). En revanche, il n'est pas souhaitable d'imposer une méthodologie de travail unique, car celle-ci doit être adaptée au contexte hydrogéologique et aux données disponibles. Il est par exemple nécessaire de distinguer les nappes très réactives comprenant des aquifères de faible extension comme en Bretagne ou à La Réunion, des aquifères majoritairement libres qui sont plus ou moins réactifs et les aquifères sous couverture ou aquifères captifs ou majoritairement captifs qui sont plus inertiels.

À noter que pour les nappes d'accompagnement, dont les périmètres peuvent varier dans le temps et l'espace en fonction de la pression de prélèvement et de la période de l'année, il revient aux territoires de les délimiter, en prenant en compte le contexte hydrogéologique local et la caractérisation parfois complexe de la connexion nappe-rivière.

Les analyses HMUC (Hydrologie, Milieux, Usages et Climat) préconisées dans le SDAGE Loire-Bretagne répondent parfaitement au besoin de connaissance nécessaire à l'estimation des volumes prélevables.



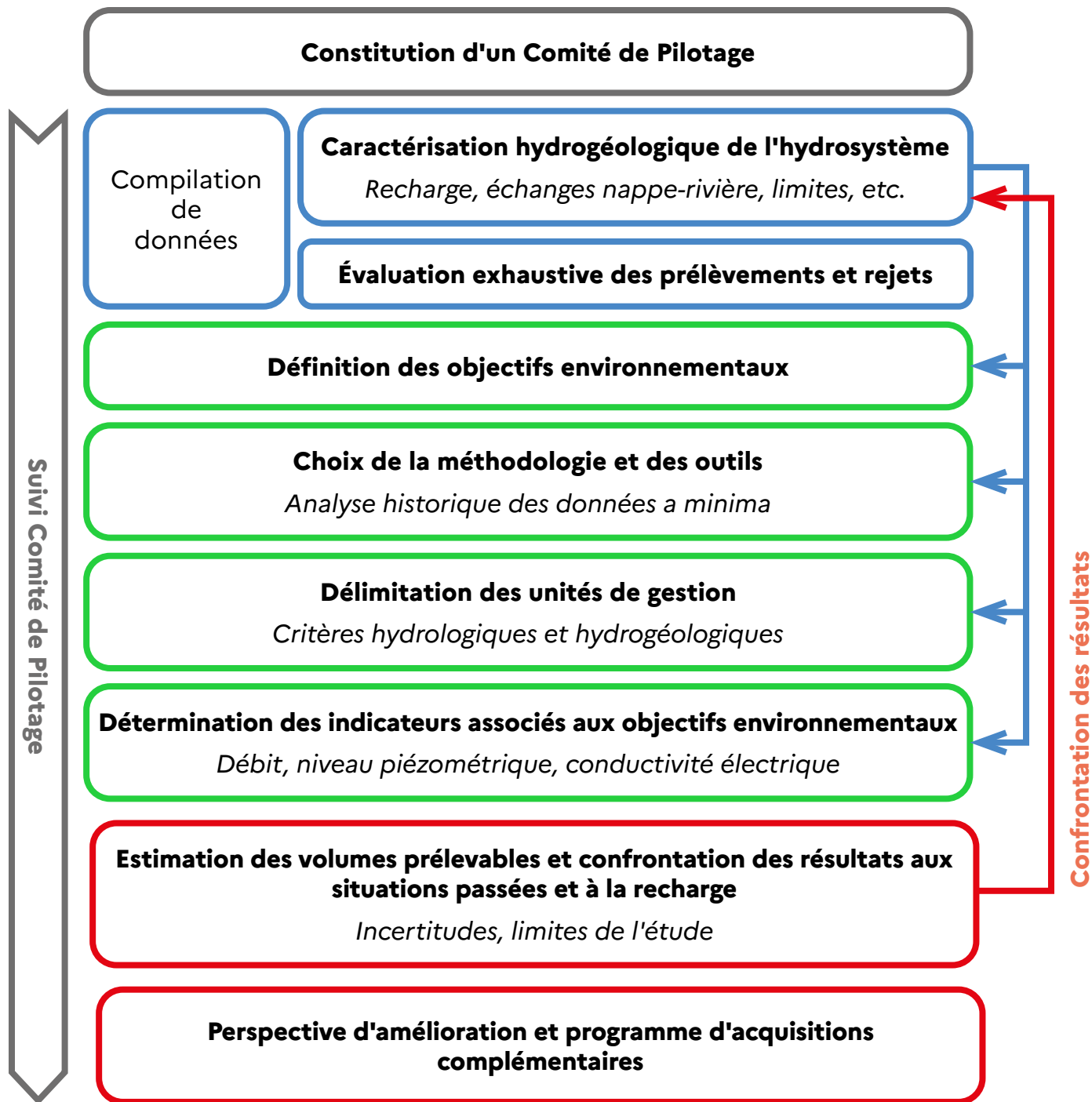


Figure 1 : Démarche proposée pour l'élaboration des volumes prélevables (source : Arnaud, 2016)

Les principales étapes de la démarche rationnelle à appliquer sont indiquées ci-dessous. Les aspects ayant trait à l'hydrogéologie sont commentés plus en détail.

- 1) **Constitution d'un Comité de Pilotage** en amont de l'étude, dans le but de valider les décisions prises en cours d'étude qui pourraient s'écarter des recommandations formulées pour estimer les volumes prélevables.
- 2) **Caractérisation hydrogéologique de l'hydrosystème**. Elle doit permettre d'aboutir à l'élaboration du modèle conceptuel hydrogéologique. Dans le cas des aquifères à nappe libre, une attention particulière devra être portée à la caractérisation des échanges nappe-rivière et à l'évaluation de la recharge. En ce qui concerne la problématique de l'intrusion saline dans les aquifères côtiers, il est recommandé de mettre en place une acquisition régulière de logs de conductivité en forage (mesures échelonnées sur la verticale de la colonne d'eau).



3) **Inventaire le plus exhaustif possible des prélèvements et rejets.** Au-delà des informations fournies par les Agences de l'Eau et/ou BNPE, il est demandé de conduire plusieurs investigations spécifiques visant à atteindre l'exhaustivité : analyse des besoins en eau en fonction des cultures, enquêtes et visites de terrain, etc. La collecte des données doit être organisée au pas de temps mensuel.

4) **Analyse des objectifs environnementaux** inscrits dans les SDAGE/SAGE et, si besoin proposition d'objectifs/seuils complémentaires en concertation avec le Comité de Pilotage. Les critères d'objectifs et seuils peuvent être de différentes natures en fonction des contextes : maintenir un écoulement minimal dans les cours d'eau connectés à la nappe, limiter l'intrusion saline, ne pas inverser les flux de nappe à proximité d'une zone humide, respecter un équilibre sur le long terme entre les volumes s'écoulant au profit des autres milieux ou d'autres nappes, les volumes captés et la recharge de l'aquifère, ne pas perturber le caractère captif des aquifères pour les nappes profondes ou/et sous-couverture. Différents types d'objectif peuvent coexister. La définition de ces objectifs environnementaux est le facteur clef dans l'évaluation des volumes prélevable et doit être partagé par tous les acteurs dès le démarrage de l'étude.

5) **Choix de la (des) méthodologie(s) et des outils.** *A minima*, il est préconisé de procéder à une analyse de l'historique des données (pluie, ETP, débits, niveaux piézométriques, volumes prélevés, conductivité électrique de l'eau). Pour les hydrosystèmes connaissant ou ayant connu une exploitation intensive, il est, en effet, possible de proposer de manière pragmatique une borne supérieure aux volumes prélevables par une simple analyse croisée des données historiques. Si les données disponibles le permettent, le recours à des outils de modélisation doit, dans un second temps, être envisagé et notamment pour prendre en compte la spatialité des prélèvements. L'échelle de temps pour l'acquisition des données est dépendante de la réactivité des nappes et des connaissances disponibles, elle est à minima à l'échelle de la saison d'étiage en sus de l'évaluation annuelle et lorsque possible à une échelle mensuelle.

6) **Délimitation des unités de gestion sur la base de critères hydrologiques et hydrogéologiques.** Le recours aux limites administratives est à proscrire. Il est important de tenir compte de l'imbrication des bassins versants de surface et des bassins versants souterrains. La notion de solidarité amont-aval doit également être prise en compte. Pour les parties amont des bassins il est nécessaire de considérer les besoins en eau des usagers de la partie aval du bassin ; Du fait de l'emboîtement/chevauchement de différentes limites administratives (départementales, régionales, communales), hydrologiques et hydrogéologiques, des difficultés se posent pour choisir l'échelle d'étude adaptée et exploiter les données associées.

Les OUGC présentent en grande majorité des périmètres, qui ne recoupent pas nécessairement ceux des bassins versants de surface, qui eux-mêmes ne correspondent pas aux limites des aquifères ou aux entités BDLISA.

Pour l'évaluation de la pression de prélèvement, l'analyse des tendances piézométriques sur le long terme ou encore le calcul du ratio prélèvement/recharge (cf. guide d'évaluation DCE de l'état quantitatif des masses d'eau souterraines), les travaux doivent être menés à l'échelle d'une entité hydrogéologique cohérente (masse d'eau, entité BDLISA). Or, si une seule partie de cette masse d'eau ou entité fait partie du secteur étudié, les calculs du bilan s'en trouveront faussés.

Il est recommandé que les aquifères sous-jacents aux périmètres des PTGE soient identifiés par leur code masse d'eau européen (MESO) ou leur code national BDLISA. En effet, la complexité géométrique et de fonctionnement d'un aquifère nécessitent d'être précis dans ces limites horizontales et verticales. Les codes MESO et BDLISA se réfèrent à des entités bien définies et reconnues.

Dans le cas où les masses d'eau souterraine ou aquifères s'étendent sur le périmètre de plusieurs PTGE, il est nécessaire que les organismes de gestion se coordonnent afin d'évaluer les volumes prélevables sur l'ensemble de la masse d'eau souterraine.

De même, pour un bassin versant découpé en plusieurs territoires de gestion il est indispensable pour déterminer les volumes prélevables en amont de tenir compte des objectifs environnementaux et des besoins en eaux de la partie aval du bassin versant (solidarité amont-aval).

Pour les calculs de bilan (prélèvement/recharge), il est indispensable de connaître avec exactitude dans quelle masse d'eau ou entité BDLISA est installé le forage. Pour cela les forages doivent être déclarés en BSS et la masse d'eau souterraine ou entité captée identifiée.

Lorsque les bassins sont très étendus, il est possible de définir des sous-bassins de gestion. Le fait de réaliser une zonation des secteurs en définissant, pour chacun des sous-secteurs un DOE ou niveau piézométrique de référence paraît très pertinent afin de prendre en compte la variabilité hydrogéologique, hydrologique, les pressions et les besoins en eau.



Il est également nécessaire d'identifier pour chaque sous-secteur, les entités hydrogéologiques concernées et si possible, utiliser les limites hydrogéologiques comme limites de sous-secteurs pour les territoires à forte composante eau souterraine. Il est également nécessaire de définir des objectifs environnementaux et de disposer d'indicateurs de gestion associés à ces objectifs pour chaque sous-secteurs.

7) **Détermination des indicateurs de gestion associés aux objectifs environnementaux.** Le plus souvent, les contraintes environnementales sont directement traduites par le respect de débits ou niveaux piézométriques d'objectif. D'autres critères d'objectif peuvent cependant s'avérer pertinents : impact des prélèvements sur le QMNA5 naturel, fréquence et étendue des assecs, valeur seuil de conductivité. Dans le cas d'indicateurs déjà existants (issus des SDAGE, SAGE), une analyse critique doit être conduite afin de vérifier leur adéquation avec une étude d'estimation des volumes prélevables (objectifs poursuivis lors de leur détermination, méthodes de calcul, etc.).

8) **Estimation des volumes prélevables.** Il est impératif que les études aboutissent à la détermination d'un volume prélevable mensuel ou, a minima, un volume cumulé sur la période de tension (étiage) et un volume hors période d'étiage. Les résultats doivent être assortis d'une enveloppe d'incertitudes reflétant les principales limites identifiées (limites de connaissance et hypothèses pour y remédier, limites d'ordre méthodologique). Il serait alors intéressant de conclure quant à leur implication sur le résultat : l'estimation des volumes prélevables est-elle optimiste ou pessimiste ?

La période d'étiage doit être donc bien définie dans le temps. En effet, pour les eaux souterraines, cette période peut fortement varier d'un secteur à l'autre et d'une année à l'autre. Le fait de reprendre des prélèvements de manière intensive, par exemple en novembre alors que la recharge n'a pas encore eu lieu, aura un impact fort sur les eaux de surface et les écosystèmes associés.

Il apparaît également nécessaire de suivre le niveau piézométrique même hors période d'étiage afin de prévenir tout impact majeur de l'exploitation de la ressource sur le milieu notamment du fait de prélèvements hivernaux.

Il semble enfin difficile de distinguer l'estimation du volume total d'eau alloué et la répartition géographique de ces prélèvements. L'évaluation de la répartition spatiale des prélèvements et leur impact sur le milieu nécessite la construction d'un modèle hydrogéologique maillé.

9) **Perspectives d'amélioration.** L'estimation des volumes prélevables ne doit pas rester figée dans le temps ; une actualisation est indispensable en lien avec l'allongement des séries de données hydro-climatiques, la mise à jour des modèles, l'amélioration des connaissances, etc. Le cas échéant, il est primordial qu'un programme d'acquisition de données complémentaires - dont l'absence pèse sur les volumes prélevables annoncés - soit proposé dans les conclusions de l'étude. Une réévaluation des volumes prélevables annuellement devrait idéalement être réalisée tous les 3 ans en début de processus d'évaluation et inclure la validation des objectifs environnementaux et l'implication des acteurs dans le processus. De plus, sur certains territoires comme la Beauce, le volume maximal de prélèvement autorisé est ajusté chaque année en prenant en compte le niveau de la nappe en sortie d'hiver (voir l'exemple ci-dessous).

### 3. La prise en compte de l'inertie des eaux souterraines

La dynamique des aquifères est un paramètre important à connaître car elle est en relation avec la capacité des aquifères à se recharger plus ou moins rapidement, sa vulnérabilité aux pollutions et au changement climatique, sa résistance à des épisodes de sécheresse ou de forts pompages ou encore les possibles liens entre eaux souterraines et eaux de surface.

Une étude BRGM réalisée à l'échelle de la France Métropolitaine sur 2 659 chroniques de niveaux piézométriques (BRGM/RP70030/FR) a permis de représenter l'inertie des aquifères en France (Figure 2). Considérés dans leur ensemble, les résultats montrent une diversité de dynamiques des nappes à l'échelle nationale, avec 43 % des piézomètres classés en cyclicité annuelle dominante, 30 % en cyclicité pluriannuelle dominante, 26 % en cyclicité mixte et <1 % en cyclicité sans dominance.

L'étude révèle ainsi qu'une importante proportion des aquifères du territoire ont une dynamique réactive très dépendante de la recharge de l'année et sont davantage susceptibles d'être perturbés de façon importante par un accroissement des prélèvements souterrains (points bleus de la carte ci-dessous). Mais en même temps, ces résultats indiquent que de nombreux aquifères ont une dynamique inertielle et donc un stock moins sensible à la recharge de l'année, qui devrait permettre une plus grande souplesse de gestion par rapport aux aquifères à dynamique purement annuelle.

À partir de la base de données établie dans le cadre de ces travaux, il est préconisé de prendre en compte l'inertie des aquifères dans les études de détermination des volumes prélevables.

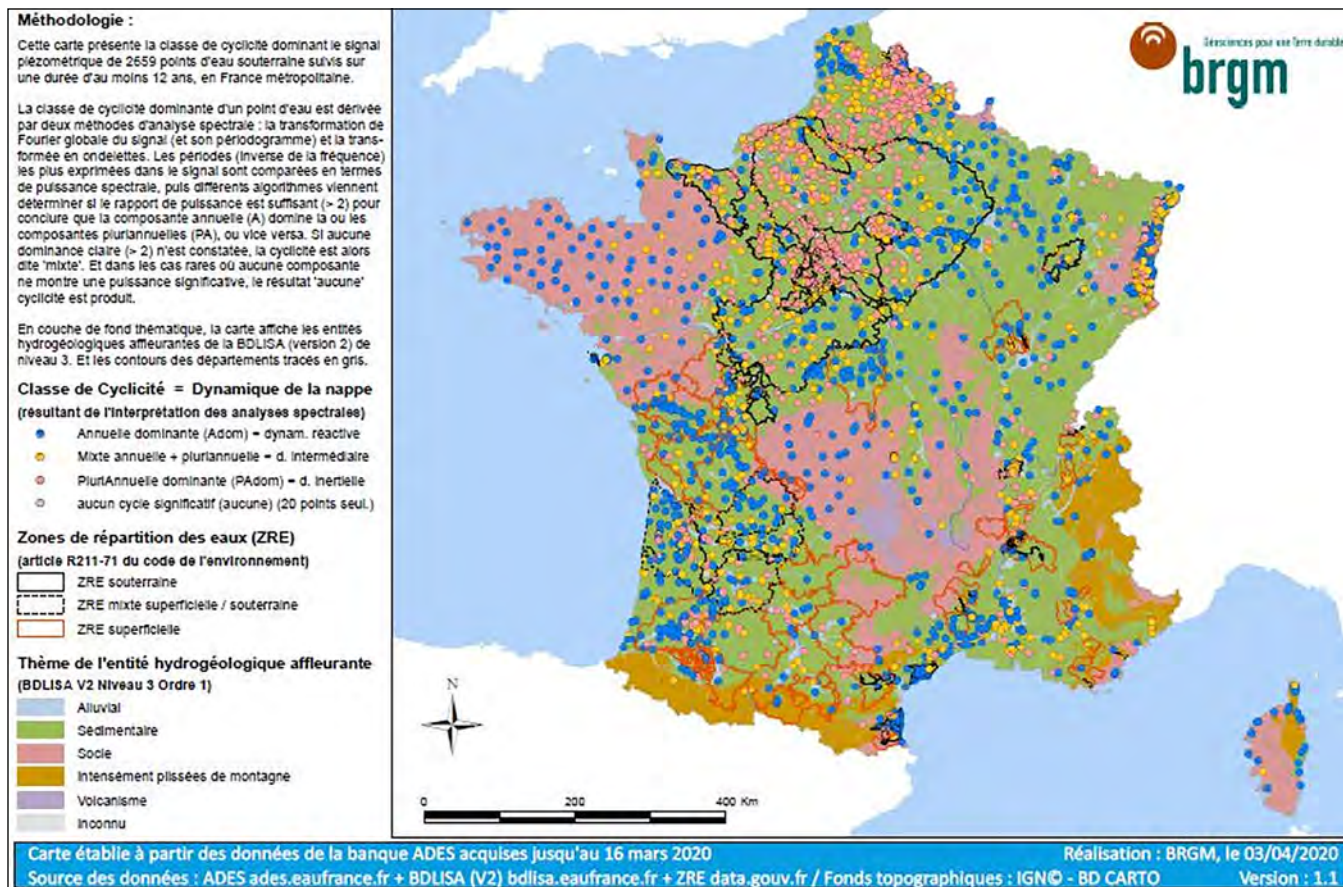


Figure 2 : Inertie des aquifère en France

Comme exemple d'utilisation de cette information on peut citer :

- pour des aquifères très réactifs (cyclicité annuelle) les volumes prélevables doivent être déterminés à l'échelle mensuelle pour la période en tension ;
- pour les nappes très inertielle, les prélèvements hivernaux auront une répercussion plusieurs mois après soit en période d'étiage ou les tensions sont fortes ;
- pour les nappes inertielle à cycle pluriannuel il est possible de déterminer les volumes prélevables en période d'étiage en sortie d'hiver (période de recharge). Ceci n'est pas pertinent pour des nappes très réactives.

## Synthèse des recommandations

- La détermination des volumes prélevables se base sur la définition d'objectifs environnementaux ou autres objectifs/seuils locaux. La définition de ces objectifs et le partage entre acteurs de ces objectifs sont essentielles au succès des projets de détermination des volumes prélevables.
- Les études volumes prélevables doivent conduire à la détermination d'un volume maximum prélevable annuel et d'un volume prélevable mensuel ou, a minima, d'un volume cumulé sur la période de tension (étiage), pour l'ensemble des usages (AEP, irrigation, industries), et compatible avec le bon état quantitatif des eaux souterraines et les fonctionnalités des eaux de surface et des écosystèmes terrestres aquatiques associés.
- Si les règles d'évaluation de l'état quantitatif des eaux souterraines permettent de qualifier l'équilibre entre prélèvements et ressource à l'échelle d'une masse d'eau et d'étudier les impacts sur les eaux de surface et les écosystèmes terrestres aquatiques associés, il est préconisé pour les études volumes prélevables de veiller à l'échelle considérée, en privilégiant la délimitation d'unités de gestion sur la base de critères hydrologiques et hydrogéologiques, hors recours aux limites administratives.
- Il est indispensable de prendre en compte l'inertie des aquifères, paramètre hétérogène à l'échelle du territoire et qui peut décaler dans le temps les périodes de recharge comme de basses eaux avec, quelques fois un contraste avec les eaux de surface. Ceci est d'autant plus important qu'une grande partie des débits des cours d'eau en étiage provient de la contribution des eaux souterraines dont l'importance dépend des périodes de recharge des années antérieures.



■ Dans le cas d'études portant sur des masses d'eau souterraine exploitées ou ayant été exploitées pour l'AEP, en état médiocre ou à risque ou présentant au moins un captage prioritaire / Grenelle identifié, les études doivent également comporter un volet sur la qualité de l'eau.

■ Face aux effets attendus du changement climatique, des analyses de tendance piézométrique, ainsi que des projections dans le temps (horizon 25 ans) des besoins et des prélèvements selon l'évolution de la démographie et des activités consommatrices (eau potable, irrigants et industriels) sont à élaborer afin d'être intégrées aux réflexions autour de la gestion volumétrique de la ressource en eau.

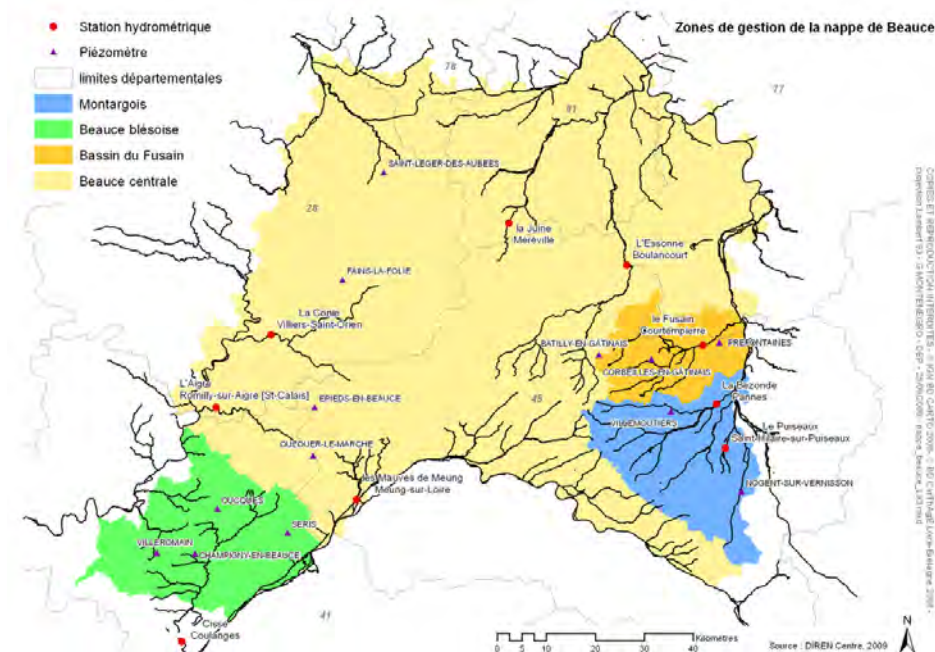
### Bibliographies relatives aux études volumes prélevables eaux souterraines

- BRGM (Guide OFB « NAPROM », <http://infoterre.brgm.fr/rapports/RP-69440-FR.zip>, <http://infoterre.brgm.fr/rapports//RP-69287-FR.pdf>).
- BRGM/RP70030/FR.
- Modèle type AERMC.

### Exemple de modulation du volume prélevable au regard du niveau de la nappe en sortie d'hiver

#### SDAGE Loire-Bretagne 2022-2027 sur les volumes prélevables dans la nappe de Beauce

Compte tenu du fonctionnement pluriannuel de la nappe, le volume annuel prélevable pour l'irrigation est défini chaque année en fonction du niveau de la nappe à la sortie de l'hiver dans chacun des quatre secteurs de gestion.



En se fondant sur les résultats de la modélisation de la nappe de Beauce, il est, pour l'ensemble de la nappe, en année moyenne de 250 millions de m<sup>3</sup> et au maximum de 420 millions de m<sup>3</sup> dans les conditions les plus favorables (indicateurs au-dessus du seuil piézométrique d'alerte pour chaque secteur). Le volume maximum prélevable pour l'irrigation s'entend avec les règles de répartition des volumes individuels établies en 1999 dans les six départements concernés.

Le volume annuel prélevable pour l'alimentation en eau potable est de 125 millions de m<sup>3</sup>. Le volume annuel prélevable pour les usages industriels et les autres usages économiques est de 40 millions de m<sup>3</sup>.

	Beauce centrale	Beauce blésoise
Indicateur piézométrique	Moyenne de cinq piézomètres : Épieds-en-Beauce, Saint-Léger-les-Aubées, Batilly-en-Gâtinais, Eole-en-Beauce (ex. Fains-la-Folie), Beauce la Romaine (ex. Ouzouer-le-Marché)	Moyenne de quatre piézomètres : Séris, Villeromain, Oucques-la-Nouvelle (ex. Oucques), Champigny-en-Beauce
PSA*	113,63 m NGF	106,00 m NGF
PCR*	110,75 m NGF	103,00 m NGF

PSA\* : seuil piézométrique d'alerte  
PCR\* : seuil piézométrique de crise



## LES EAUX DE SURFACE

**Cette annexe se concentre sur la détermination des volumes prélevables en période de basses eaux. Ces volumes prélevables sont estimés à partir des usages de l'eau, des besoins des milieux aquatiques et de la ressource disponible actuels. L'étude prospective à réaliser ne rentre pas dans le cadre de cette annexe. Notons en particulier qu'il n'est pas possible de projeter les besoins des milieux avec l'évolution du changement climatique et que l'objet de la prospective est bien de travailler sur l'adaptation des usages par rapport à l'évolution des ressources.**

### 1. Éléments de contexte et cadre réglementaire

Selon le code de l'environnement, les prélèvements doivent respecter le principe de gestion équilibrée et durable de la ressource en eau, prenant en compte les adaptations nécessaires au changement climatique (art. L.211-1 CE\*).

La circulaire du 30 juin 2008, prise en application du décret du 24 septembre 2007 et relative à la résorption des déficits quantitatifs en matière de prélèvements d'eau, introduit la notion de « volume prélevable ». Elle énonce que la ressource en eau fait l'objet d'une gestion quantitative équilibrée lorsque « (...) statistiquement huit années sur dix en moyenne, les volumes et débits maximums autorisés ou déclarés dans cette ressource, quels qu'en soient leurs usages (irrigation, alimentation en eau potable, ...), peuvent en totalité être prélevés dans celle-ci tout en garantissant le bon fonctionnement des milieux aquatiques correspondants ».

Le décret du 23 juin 2021 précise la définition du volume prélevable : « [...] on entend par volume prélevable, le volume maximum que les prélèvements directs dans la ressource **en période de basses eaux**, autorisés ou déclarés tous usages confondus, doivent respecter en vue du retour à l'équilibre quantitatif à une échéance compatible avec les objectifs environnementaux du schéma directeur d'aménagement et de gestion des eaux. [...] Il est issu d'une évaluation statistique des besoins minimaux des milieux **sur la période de basses eaux**. Il est réparti entre les usages, en tenant compte des enjeux environnementaux, économiques et sociaux, et dans les conditions définies au II de l'article R. 213-14. »

Le décret ajoute que « l'évaluation des volumes prélevables [...] est réalisée par périmètres cohérents constituant tout ou partie d'un bassin hydrographique ou d'une masse d'eau souterraine sur une période de basses eaux fixée localement. »

Les SDAGE sont chargés de fixer les orientations fondamentales permettant de mettre en place cette gestion équilibrée à l'échelle de chaque grand bassin hydrographique (article L212-1 CE\*). La définition de la gestion quantitative équilibrée de la ressource en eau suppose de connaître la valeur des débits à maintenir dans la rivière qui permettent de garantir le bon fonctionnement des milieux aquatiques. Ainsi, la circulaire de 2008 indique que « la garantie du bon fonctionnement peut, lorsqu'ils existent, s'observer par le respect des débits ou des niveaux piézométriques objectifs, le cas échéant inscrits sous forme de Débit Objectif d'Étiage (DOE) ou de Piézométrie Objectif d'étiage (POE) dans les SDAGE ou dans les SAGE. » Les DOE sont définis dans un arrêté de 2006 relatif au contenu des SDAGE comme « le débit permettant de satisfaire l'ensemble des usages en moyenne 8 années sur 10 et d'atteindre le bon état des eaux ».

La plupart des SDAGE ont préconisé de s'appuyer par défaut sur le débit mensuel minimal quinquennal sec, le QMNA5, pour définir le DOE. Cependant, du fait de leurs spécificités territoriales, tous les SDAGE n'ont pas basé la détermination de leur DOE sur les mêmes considérations. De plus, l'utilisation de cette valeur peut avoir plusieurs finalités. Elle intervient notamment dans le pilotage du soutien d'étiage et en gestion de crise dans le cas du SDAGE Adour-Garonne. Le SDAGE du bassin Loire-Bretagne distingue en période de basses eaux la définition réglementaire du « volume prélevable » qui concerne uniquement les prélèvements directs autorisés ou déclarés dans la ressource, de la notion plus large de « volume potentiellement mobilisable » qui intègre également les volumes non réglementés (tels que les volumes liés à l'abreuvement direct dans le milieu ou les volumes évaporés par les plans d'eau).

Dans tous les cas, le respect de ces volumes prélevables, une fois déterminés, doit ensuite faire l'objet d'un programme d'actions concerté dans lequel seront définies les mesures permettant de rétablir l'équilibre entre prélèvements et ressources disponibles. Les PTGE sont en charge d'établir ce programme d'actions avec les acteurs locaux et ils doivent pouvoir s'appuyer sur une étude la plus robuste et la plus exhaustive possible.

Pour soulager les pressions de prélèvements sur les milieux aquatiques, des créations de retenues de substitution peuvent être proposées dans le cadre des PTGE. Le décret du 23 juin 2021 incite donc à considérer l'ensemble du cycle hydrologique et à proposer des conditions de prélèvements en volume ou en débits encadrant ces nouveaux prélèvements. Les outils d'aide à la détermination des objectifs sont aujourd'hui uniquement disponibles pour les débits bas à moyens et les méthodes adaptées aux **hautes eaux** sont aujourd'hui au stade de recherche.





Le guide n°31 « Les débits écologiques dans la mise en œuvre de la DCE » donne quelques éléments de cadrage en se basant principalement sur la reconstitution de l'hydrologie naturelle.

Cette annexe se concentre sur les éléments méthodologiques pour déterminer le DOE et les volumes prélevables associés.

## 2. Déroulé type d'une étude de détermination des volumes prélevables en période de basses eaux

La détermination des volumes prélevables s'appuie sur une bonne connaissance du fonctionnement hydrologique et des relations avec les nappes d'eau souterraine du territoire considéré, des volumes prélevés pour les différents usages, de l'état et des besoins du milieu aquatique.

### 2.1. État des lieux et diagnostic territorial

#### 1. Description générale du territoire d'étude

Cette première étape de description s'appuie sur différentes bases de données existantes.

- Connaissances générales des prélèvements et restitutions sur le territoire

Cet état des lieux des prélèvements et restitutions sur le territoire doit être réalisé à partir des différentes bases de données existantes (BNPE, OUGC, ASA d'irrigants, ) mais également à partir d'une analyse bibliographique recensant les précédentes études réalisées sur l'ensemble du territoire ou sur des secteurs à enjeux.

- Recensement des pressions existantes autres que les prélèvements (recalibrage des cours d'eau, occupation du sol, pollutions diffuses, etc.).
- Analyse des données aux stations hydrométriques et piézométriques.
- Étude de la qualité et fonctionnement des milieux : qualité d'eau, hydromorphologie, continuités écologiques, qualité biologique, secteurs et espèces d'intérêt écologique, périmètres de protection.
- Définition d'unités homogènes et des points stratégiques.

Chacun de ces points va ensuite faire l'objet d'une analyse approfondie par unité homogène définie préalablement.

#### 2. Localisation et quantification des prélèvements

- Recueil des données complémentaires sur les prélèvements.
- Répartition géographique et temporelle des prélèvements existants, analyse de l'évolution sur les 20 dernières années.
- Bilans des prélèvements aux points stratégiques.

Ces bilans doivent être réalisés à l'échelle annuelle mais également à l'échelle saisonnière afin d'estimer la pression existante sur les différentes périodes et en particulier la période de basses eaux

- i. Bilan des prélèvements bruts (sans prendre en compte les restitutions par les rejets de STEU, industries, centrales)
- ii. Bilan des restitutions et des transferts d'eau
- iii. Bilan des prélèvements nets
- iv. Recensement des demandes et analyse des stratégies futures connues à ce jour

- Préciser les incertitudes du diagnostic/état des lieux → lien avec la concertation

#### 3. Quantification de la ressource en eau influencée et non influencée par les prélèvements aux points stratégiques

- Reconstitution et description du régime hydrologique actuel influencé et non influencé sur l'année.
- Connaître les tronçons de cours d'eau concernés par des assecs (idéalement durée et longueurs).
- Caractérisation de l'impact des prélèvements actuels sur l'hydrologie non influencée et de l'équilibre besoin/ressource en distinguant la période de basses eaux.
- Description de l'influence rétrospective (déjà observée) et prospective du changement climatique sur l'hydrologie non influencée du territoire.



Sans empiéter sur le volet prospectif, l'objectif ici est de considérer les grandes tendances liées au changement climatique afin de cerner rapidement les risques à venir qui risquent d'être exacerbés.

- Part des incertitudes.

#### **4. Quantification des besoins des milieux aux points stratégiques en période de basses eaux (calculs des débits biologiques)**

- Identification des espèces cibles et des facteurs limitants pour le bon fonctionnement du compartiment biologique.
- Choix de la méthode pour la définition des débits biologiques (méthodes hydrologiques, modèles d'habitats et/ou autres indicateurs).
- Proposition des fourchettes de débits biologiques :
  - ♦ qui intègrent l'ensemble des paramètres abiotiques influençant les fonctionnements biologiques (hydrologie, continuité latérale et longitudinale, thermie, zones d'abris, morphologie, notamment),
  - ♦ qui assurent le bon fonctionnement des milieux.
- Diagnostic du niveau de contrainte exercé par l'hydrologie d'étiage non influencée et l'hydrologie influencée sur les besoins des milieux.
- Sensibilité des milieux aux impacts du changement climatique, notamment en termes d'accès à des zones refuges ou en termes d'évolution de la température de l'eau.

## **2.2. Stratégie de gestion : proposition d'objectifs aux points stratégiques, en concertation avec les acteurs du territoire**

### **1. Calcul des DOE et des VP en période de basses eaux, pour l'atteinte des objectifs de bon état 2027**

#### **2. Vision prospective du territoire**

Les approches prospectives liées au changement climatique et abordées séparément dans l'état des lieux et diagnostic territorial pour les volets « hydrologie », « milieux » et « usages » sont recroisées et mises en perspective pour :

- localiser des secteurs où des déséquilibres quantitatifs apparaîtraient ou s'exacerbent à moyen et long terme,
- co-construire avec les acteurs locaux des scénarios prospectifs de gestion sous forme de programmes d'actions ou de types d'actions.

Cette démarche consiste à :

- amener les acteurs du territoire à se projeter dans un horizon temporel multi-décennal proche à moyen, dans un contexte évolutif de raréfaction de la ressource en eau,
- rechercher des solutions visant en priorité la baisse de vulnérabilité des milieux aquatiques et des usages de l'eau, en intégrant nécessairement les économies d'eau et la réduction des besoins des usages.

Elle constitue les premières bases de réflexion collective dans l'élaboration d'un PTGE futur.

## **3. Zoom sur les méthodes d'estimation des débits objectif d'étiage (DOE)**

Tout comme les volumes prélevables, les DOE doivent prendre en compte les besoins des cours d'eau et des milieux aquatiques associés.

Plusieurs types d'approches sont utilisés en France pour la détermination de la valeur des DOE, en fonction du contexte local (données disponibles, fonctionnement hydrologique du bassin, ...) et de l'évolution des connaissances au cours du temps.

### **3.1. L'approche hydrologique**

L'approche « hydrologique » s'appuie sur la reconstitution de « l'hydrologie naturelle » du cours d'eau, c'est-à-dire en l'absence d'usages (sans prélèvements et réalimentations). Le principe est de baser la valeur de DOE sur cette référence dite « naturelle » pour assurer un niveau minimum de perturbations. Cette référence pour l'étiage s'appuie sur des indicateurs statistiques hydrologiques quinquennaux sec (fréquence de dépassement 4 années sur 5).



## 3.2. Débits écologiques : utilisation des « modèles d'habitat » - la plateforme Habby

Nous retiendrons dans la suite du document la terminologie « débit écologique ».

Pour estimer les débits écologiques, les modèles d'habitat peuvent être utilisés, en complément d'une analyse réalisée dans le cadre de la partie « état des lieux et diagnostic » sur le contexte environnemental et les compartiments non décrits par ces modèles : espèces cibles, milieux particuliers, hydrologie, état des peuplements et communautés aquatiques, qualité d'eau, thermie, morphologie, continuité écologique, ripisylve, abris en berge notamment, ainsi qu'une description des facteurs limitant le bon fonctionnement de ces milieux.

Le principe de cette approche « modèle d'habitat » est de faire le lien entre l'hydrologie dans le cours d'eau et les habitats hydrauliques des espèces biologiques qui s'y développent.

Cette approche s'appuie sur la modélisation des caractéristiques hydrauliques (vitesse de l'eau, hauteur d'eau, ...) afin de les coupler avec des modèles de préférence des espèces (parfois différenciées par stades de vie) ou groupes d'espèces. Les modèles de préférence d'habitats ne sont pas disponibles pour toutes les espèces ni pour tous les types de rivières. La première étape de diagnostic territorial est donc cruciale pour évaluer la pertinence d'utiliser cette approche ou non.

Ce couplage « hydraulique-habitats » permet de traduire certaines modifications hydrologiques en modifications de la qualité des habitats pour les organismes (le plus souvent les poissons et les macro-invertébrés). Ces modèles donnent la possibilité d'estimer et parfois de cartographier des valeurs d'habitat sur les tronçons de cours d'eau étudiés, qui reflètent à un débit donné la qualité de l'habitat hydraulique pour les espèces considérées, à l'échelle d'une station représentative et pour différents débits.

La plateforme Habby (<https://habby.wiki.inrae.fr/fr:habby>) permet de mettre en œuvre une large gamme de modèles d'habitat numériques ou statistiques, en fonction des types de résultats attendus (ex. : spatialisés ou non) ou des données à disposition de l'utilisateur. De par son caractère « open-source », elle présente également les avantages d'être évolutive et modulaire (ajout de nouvelles courbes de préférence par exemple). Habby ne contient pas de modèle hydraulique numérique codé, mais permet de faire des modélisations d'habitat en utilisant les sorties de divers codes numériques existants.

Pour résumer, en quantifiant l'évolution des habitats hydrauliques pour les espèces considérées en fonction des valeurs de débits, cette approche contribue à l'estimation des débits écologiques et permet d'explorer l'impact de scénarios de gestion des prélèvements sur certaines espèces présentes dans les cours d'eau, d'où son intérêt dans une étude de détermination des volumes prélevables.

La détermination des débits écologiques renseigne sur le niveau de contrainte exercé par l'hydrologie de basses eaux (non influencée et influencée) sur les habitats des espèces considérées.

## 3.3 Lien entre débit écologique, DOE et VP

Pour mémoire, Les DOE sont définis dans [un arrêté de 2006](#) relatif au contenu des SDAGE comme « le débit permettant de satisfaire l'ensemble des usages en moyenne 8 années sur 10 et d'atteindre le bon état des eaux ». Pour une gestion équilibrée de la ressource en eau, la valeur retenue pour les volumes prélevables par les usages doit donc garantir que le débit s'écoulant dans les cours d'eau soit supérieur ou égal au DOE 8 années sur 10.

En fonction des situations rencontrées, le DOE pourra être déterminé de différentes façons.

- DOE = débit écologique. Cette méthode correspond aux situations pour lesquelles l'hydrologie quinquennale sèche est supérieure ou égale au débit écologique.
- DOE  $\leq$  débit écologique. Cette situation correspond aux cours d'eau présentant des étiages quinquennaux **naturellement** très sévères avec des valeurs inférieures au débit écologiques. Dans ce cas, le DOE prendra une valeur inférieure ou égale au débit quinquennal sec non influencé. Il sera déterminé par comparaison de l'impact sur les milieux aquatiques de différents scénarios de prélèvements :
  - Construction théorique de plusieurs scénarios de gestion des prélèvements.
  - Tests d'impact de ces scénarios sur les milieux, en utilisant des indicateurs hydrologiques cohérents avec les principes de respect des DOE énoncés dans les SDAGE (VCN, QMNA) et tout ou partie des indicateurs développés dans le volet « milieux » (possibilité d'utiliser les modèles d'habitats),
  - Proposition de DOE sur chaque point stratégique, garantissant le bon fonctionnement des milieux aquatiques.



- Cas particulier des axes avec réalimentation artificielle des cours d'eau. Sur les axes réalimentés, le DOE pourra prendre la valeur de l'hydrologie quinquennale sèche influencée par la réalimentation, ou une valeur inférieure ne compromettant pas le bon fonctionnement des milieux aquatiques en période de basses eaux (possibilité de procéder par comparaison de scénarios).

Les volumes prélevables sont déduits des valeurs de DOE avec différentes façons possibles de procéder, par exemple (non exhaustif) :

- tests itératifs de valeurs de prélèvements dans un modèle hydrologique global, jusqu'à obtention du respect du DOE 8 années sur 10 ;
- calculs des débits mensuels (puis des volumes mensuels) prélevables, par différence entre l'hydrologie mensuelle quinquennale sèche et le DOE.

## 4. Synthèse des recommandations

- Cette démarche vise à identifier des déséquilibres en croisant un diagnostic précis sur la ressource en eau avec les enjeux écologiques
- La détermination des débits écologiques doit être entreprise dans le cadre d'une démarche globale en prenant en compte l'ensemble du bassin versant.
  - L'étude devra s'assurer de bien croiser l'ensemble des informations (pressions, état,) pour vérifier que le questionnement relève bien de la gestion quantitative et non pas d'autres mesures de gestion plus prioritaires par exemple restauration hydromorphologique, réduction des pollutions, gestion des retenues existantes, etc.
  - Les DOE des points amont doivent permettre de respecter le DOE défini plus en aval.
- Dans cette démarche, l'utilisation des « méthodes d'habitats » est particulièrement bien adaptée car elles permettent sur un site donné, de comparer des scénarios de gestion des prélèvements, en les traduisant en potentialités d'habitats. Les modèles permettent de trouver des compromis intéressants entre préservation des milieux et usages de l'eau, car une modification de débit peut se traduire en modification d'habitat plus ou moins importante suivant la morphologie du cours d'eau et les espèces concernées. Leur utilisation constitue une étape ultime de la démarche car elle nécessite au préalable une bonne connaissance des altérations hydrologiques, des espèces présentes sur le bassin ainsi que des contextes physico-chimiques et hydromorphologiques.
- La comparaison de scénarios de volumes de prélèvements est indispensable pour évaluer les impacts de ces volumes prélevés sur les habitats aquatiques, par exemple avec les modèles d'habitats. L'analyse de ces résultats permet ensuite de pouvoir déterminer le DOE à l'exutoire. La présentation de cette analyse aboutissant à une valeur de DOE doit être faite en explicitant les hypothèses retenues, elle constituera une première base de discussion pour élaborer les actions qui permettent d'atteindre cette cible.

### Documents supports :

- Décret du 23 juin 2021 relatif à la gestion quantitative des ressources en eau et à la gestion des situations de crises liées à la sécheresse.
- PROJET DE CAHIER DES CHARGES « TYPE » - ÉTUDES DE DETERMINATION DES VOLUMES MAXIMUMS PRELEVABLES, AERMC (DREAL – ONEMA) 2008 .
- Présentation pptx. : volumes prélevables à l'échelle d'un bassin : mise en œuvre des études et place des modèles d'habitat : exemple sur le bassin Rhône-Méditerranée (OFB, 14/10/2021).
- Analyses Hydrologie-Milieux-Usages-Climat (HMUC) : Guide et recommandations méthodologiques – Agence de l'eau Loire-Bretagne – Juin 2022.
- Guide du CRESEB – « Comment définir une gestion quantitative équilibrée de la ressource en eau dans les bassins bretons en intégrant la préservation des milieux aquatiques et la vie piscicole ? » Novembre 2015.
- Lamouroux, N., Augeard, B., Baran, P., Capra, H., Le Coarer, Y., Girard, V., ... & Tissot, L. (2018). Débits écologiques : la place des modèles d'habitat hydraulique dans une démarche intégrée. *Hydroécologie appliquée*, 20, 1-27.
- Guidance n° 31 « *Ecological flows in the implementation of the water Framework Directive* » - 2015
- Page web OFB sur les outils pour la gestion quantitative : <https://professionnels.ofb.fr/node/48>.

## ANNEXE 9. ANALYSES ÉCONOMIQUES ET FINANCIÈRES

### Quel(s) rôle(s) des analyses économiques et financières dans l'élaboration de projets de territoire et programmes d'action ?

Les analyses financières et économiques des projets de territoire et de leurs programmes d'actions permettent de s'assurer *ex-ante* de la pertinence des choix de développement et des investissements proposés pour répondre aux enjeux de rareté de la ressource et du changement climatique sur un territoire. De telles analyses intéressent: (1) l'ensemble des acteurs et habitants vivant sur le territoire et qui seront impactés par les choix effectués ; (2) les acteurs socio-économiques bénéficiant en particulier du projet de territoire et des investissements qui l'accompagneront, et qui seront amenés à contribuer à l'équilibre financier des infrastructures proposées ; (3) les acteurs publics responsables de la mise en œuvre de la réglementation et qui accompagnent la transition dans les territoires, y compris par leur appuis financiers.

Tel que l'illustre le diagramme ci-dessous, différents éclairages peuvent être amenés par les analyses économiques tout au long du processus d'élaboration et de mise en œuvre du PTGE. En particulier :

- comprendre **l'importance et la viabilité économique des usages** de l'eau du territoire concerné (**Étape 1 - État des lieux**), en se basant en particulier sur une cartographie des usages de l'eau en lien avec les enjeux économiques actuels du territoire ;
- appréhender les **évolutions futures** de ces usages et activités socio-économiques (**Étape 2 - Diagnostic**) dans le cadre d'une analyse prospective du territoire au regard d'évolutions de facteurs exogènes (évolution de la demande en produits et services, développement d'innovations, changement climatique, évolution du cadre réglementaire...) ou d'initiatives politiques particulières menés sur le territoire concerné – ces évolutions futures se traduisant en évolutions futures des besoins en eau ;
- évaluer les **coûts** (coûts de changement de pratiques et de technologie, investissements, gestion et maintenance des ouvrages...) d'actions proposées pour répondre aux enjeux futurs du territoire (**Étape 3 – Elaboration des scénarios d'action**), ainsi que les actions prioritaires au regard du **ratio coût-efficacité** (m<sup>3</sup> d'eau conservé ou remis dans le milieu par euro), et les contributions financières souhaitables et acceptables pour **recouvrer ces coûts** et assurer la durabilité financière des projets d'infrastructure (de stockage ou de transfert) ;
- **choisir** le programme d'action souhaitable (**Étape 4 – Choix du programme d'action**) au regard de l'ensemble des impacts (sociaux, économiques, environnementaux, sur la résilience) positifs (avantages) et négatifs (coûts) attendus (**analyse multicritères, analyse économique simplifiée** ou analyse coût-bénéfice complète) ainsi que de la capacité financière des parties prenantes (durabilité financière/recouvrement des coûts du programme d'action choisi).

Au-delà de données économiques et financières, les analyses économiques et financières nécessiteront **des données techniques** (pratiques agricoles, fonctionnement hydrologique, prélèvements actuels et futurs, impact écologique ...) essentielles à leur pertinence et robustesse. Elles seront menées en lien étroit avec les études techniques en articulation avec les étapes de concertation des acteurs qui apporteront connaissances, analyse critique et consolidation collective.

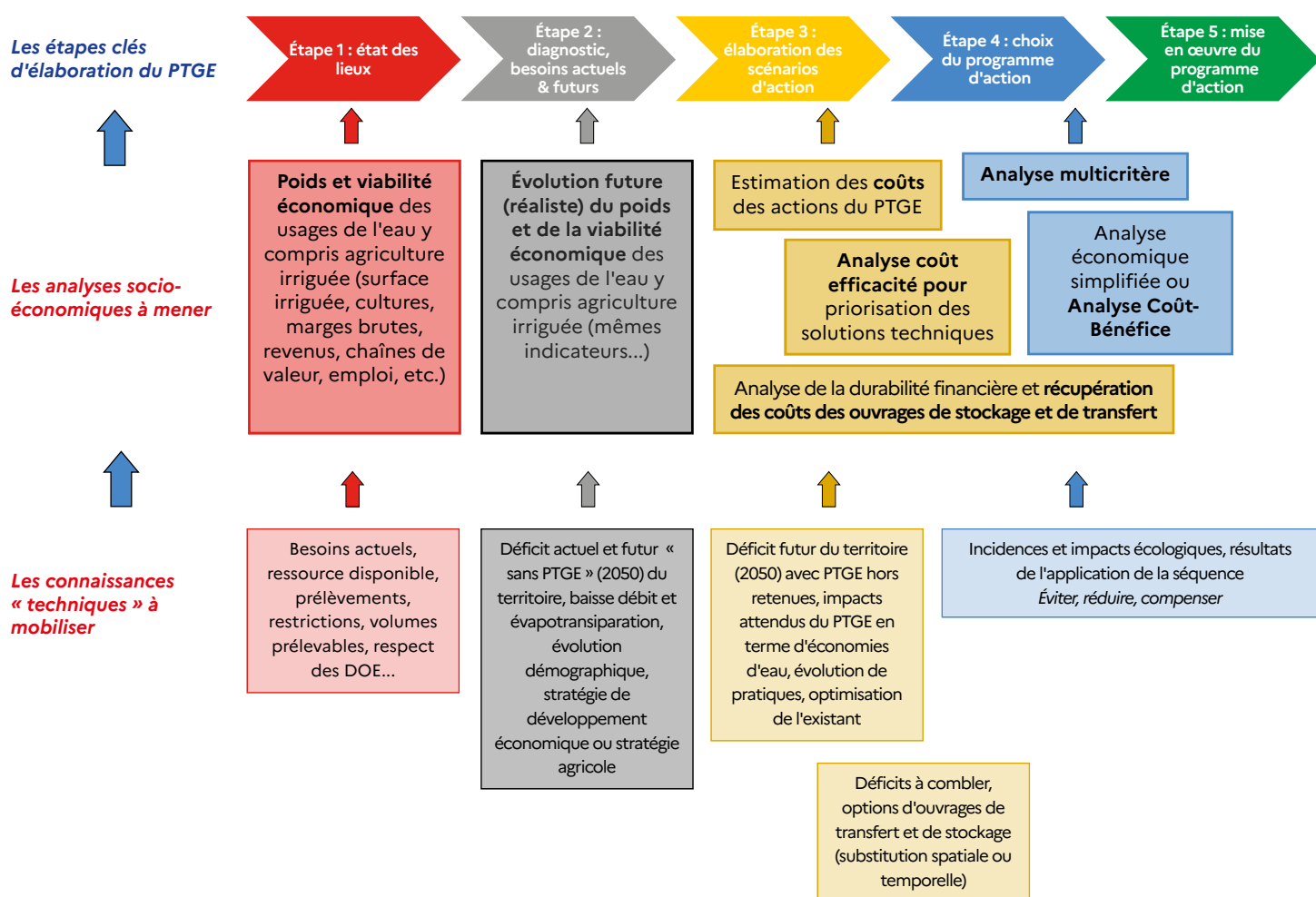
**Pour aller plus loin :** Guide OFB récupération des coûts.

Guide INRAE analyse économique : *analyse économique et financière des Projets de Territoire pour la Gestion de l'Eau (PTGE) à composante agricole, Version 2 : Septembre 2021, Sébastien Loubier, Patrice Garin, Emeline Hassenforder, Méline Aucante et Caroline Lejars.*

Guide de l'agence de l'eau Adour-Garonne.



## Quelle intégration des analyses économiques dans les étapes d'un PTGE et quels besoins techniques pour les réaliser ?



Les analyses socio-économiques et financières devront considérer **l'ensemble des usages de l'eau du territoire**, y compris les usages non-préleveurs potentiellement impactés par les évolutions futures du climat, des ressources en eau et des usages préleveurs ainsi que par les actions proposées qu'elles ciblent la sobriété ou la mise en place de nouvelles infrastructures.

La comparaison de différents scénarios d'intervention, et le choix du scénario jugé le plus favorable, mobilisera dans un premier temps une **analyse multicritère** apportant un éclairage essentiel sur les impacts attendus de scénarios aux philosophies d'intervention différentes – que ce soient leurs impacts sociaux, économiques ou environnementaux, ainsi que leurs contributions au développement durable et à la résilience du territoire dans son ensemble.

■ Une telle analyse multicritère est **une étape préparatoire essentielle à toute analyse coût-bénéfice** - qu'elle soit simplifiée (ciblant par exemple les impacts sur un secteur particulier jugé économiquement vulnérable) ou complète (analyse coût-bénéfice – voir guide INRAE).

■ Quand des analyses coût-bénéfice complètes sont menées, il est nécessaire d'associer son résultat final agrégé (la Valeur Actualisé Nette ou VAN) à une **synthèse d'éléments qualitatifs** (par exemple : les types d'usagers et d'habitants concernés), quantitatifs (par exemple : des superficies agricoles, un nombre d'établissement ou d'exploitation) et **monétaires** (par exemple ; des gains financiers par l'évolution positive de marges brutes agricoles) explicitant les coûts et les avantages considérés : de tels éléments donnent du sens à la VAN et « aident à comprendre » et à choisir le programme d'action jugé le plus favorable.

Le choix du scénario jugé le plus favorable doit également s'appuyer sur **l'analyse du recouvrement** des coûts des infrastructures considérées. Les mécanismes de recouvrement des coûts qui seront proposées auront un impact direct sur la viabilité financière des contributeurs et sur la durabilité financière globale du programme d'action choisi et de ses infrastructures. De telles analyses sont souvent menées trop tard dans le processus d'élaboration du PTGE sans que leurs résultats permettent d'éclairer le choix du programme jugé le plus favorable.





La « **bonne** » **combinaison de méthodes d'analyse économique** dépendra du niveau d'avancement du PTGE (PTGE ancien ayant déjà effectué certains choix ou PTGE nouveau pouvant intégrer des analyses économiques et financières dès leurs premières étapes), du poids financier du projet et des investissements considérés ou de la capacité du maître d'ouvrage à mener et animer des débats sur le volet socio-économique. Par exemple :

- Cas A - Si le PTGE couvre un territoire pour lequel il existe déjà un projet d'infrastructure « ficelé » : priorité à l'analyse de la durabilité financière et du recouvrement des coûts (qui paye quoi) ;
- Cas B – Si le PTGE conduit à un programme d'action à dominance « infrastructure » : combinaison d'une analyse multicritère et d'une analyse de la durabilité financière/recouvrement des coûts. Selon la taille et les coûts de l'infrastructure, vous mènerez une analyse économique simplifiée (entre 1 M€ et 10 M€ de coûts d'investissement) ou une Analyse Coût-Bénéfice complète (projet de taille significative > 10 M€ d'investissement) ;
- Cas C – Si le PTGE conduit à un programme d'action à dominance sobriété : de par la difficulté à monétariser certains des bénéfices, une analyse multicritère complétée potentiellement par l'analyse des sources de financement (privé & public) à mobiliser pour assurer la mise en œuvre du programme d'action.

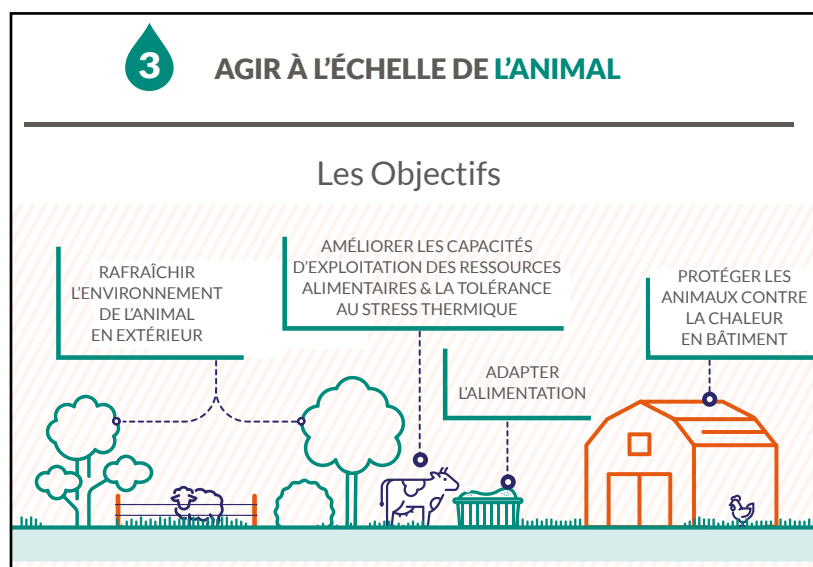
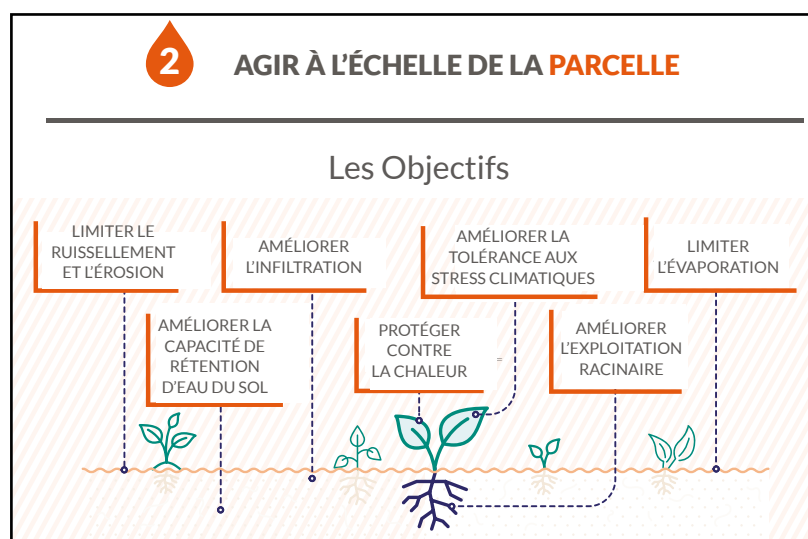
En pratique, le maître d'ouvrage ne se retrouvera que rarement dans l'une des situations extrêmes présentées ci-dessus. Il devra ainsi trouver la bonne association entre l'analyse multicritère (la base), l'analyse de la récupération des coûts et des analyses économiques plus ou moins sophistiquées. Selon sa capacité, il pourra mener une partie des analyses en régie (en particulier les analyses du poids et de la viabilité économique des usages de l'eau du territoire) ou devra faire appel à des prestataires extérieurs (analyse coût-bénéfice – voir guide INRAE pour des éléments concernant le développement de cahiers des charges pour des prestations extérieures).



# ANNEXE 10. LEVIERS TECHNIQUES D'ADAPTATION AUX STRESS HYDRIQUE ET THERMIQUE DANS LE DOMAINE AGRICOLE

Dans le cadre de la [thématique 2](#) du [Varenne agricole de l'eau et de l'adaptation au changement climatique](#), la Cellule Recherche – Innovation – Transfert (RIT) en collaboration avec le RMT ClimA a réalisé un travail d'identification et de cartographie des leviers techniques d'adaptation aux stress hydrique et thermique pouvant être déployés au sein des exploitations agricoles françaises.

Sur la base des contributions de 86 filières et parties prenantes et l'expertise de 37 experts issus de la recherche et du développement agricole, ce sont près de 100 leviers techniques qui ont été identifiés au sein d'une matrice détaillée et synthétisés au sein de l'infographie accessible ci-dessous.



## Les Leviers



## ADAPTER L'ASSOLEMENT

**Diversifier les espèces et les variétés cultivées,**

tant en intra-parcellaire (prairies multi-espèces...), qu'à l'échelle de l'exploitation (allongement de la rotation, intégration de ligneux...).

**Adopter une stratégie d'esquive des stress,**

par les choix de la précocité des variétés, le décalage des dates de semis ou des plantations (en adaptant leur densité en conséquence) ou l'optimisation de la part de cultures d'hiver dans l'assolement.

**Choisir des espèces ou des variétés adaptées**

aux stress hydrique ou thermique (meilleure tolérance aux stress abiotiques, croissance racinaire accrue...).

**Adapter la taille et la forme des parcelles,**

en limitant les grandes longueurs dans le sens de la pente et en favorisant la disposition en mosaïque pour limiter le ruissellement.



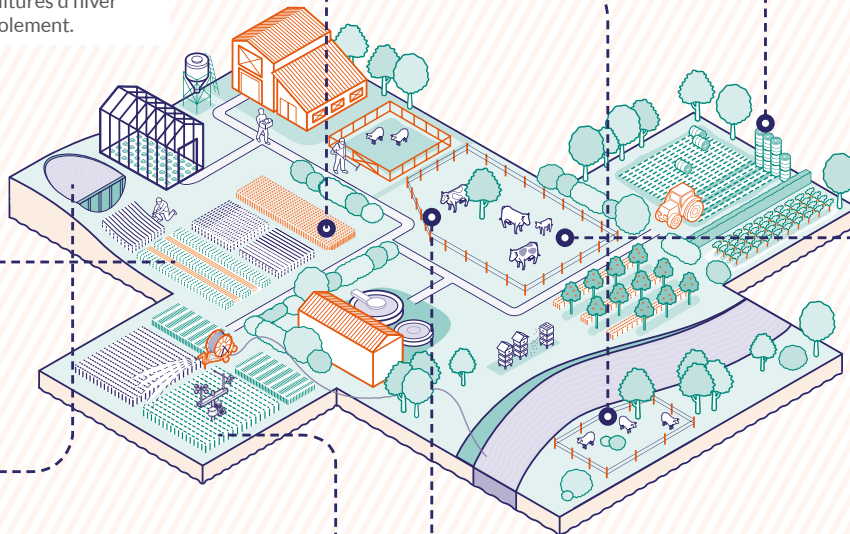
## PILOTER LA RESSOURCE ALIMENTAIRE DU CHEPTEL

**Optimiser l'utilisation des prairies et cultures fourragères,**

pour maximiser l'exploitation de la ressource alimentaire (gestion du pâturage tournant, optimisation des périodes et modes de récolte, stocks sur pieds...).

**Sécuriser les ressources alimentaires,**

en diversifiant les espèces et les variétés cultivées destinées à l'alimentation animale, en constituant un stock de sécurité, en implantant des cultures à double usage et, lorsque c'est possible, en exploitant des surfaces additionnelles (couverts d'interculture, forêts, espaces verts...) ou pastorales.



## PILOTER LA RESSOURCE EN EAU

**Mobiliser des ressources en eau renouvelables,**

en stockant des eaux de ruissellement ou en période de crue, en recyclant des eaux usées traitées...

**Assurer une bonne répartition des apports et limiter les pertes**

en réglant et en entretenant le matériel d'irrigation. Si possible, recourir à des équipements de modulation intra-parcellaire des apports.

**Piloter l'irrigation** en élaborant une stratégie avant la campagne à ajuster en cours de campagne à l'aide d'outils de pilotage (OAD, sondes, bilan hydrique...).

**Optimiser l'utilisation de l'eau dans l'atelier d'élevage**

par la réalisation de suivis des consommations et des systèmes d'abreuvement économes.



## ADAPTER LA CONDUITE DU CHEPTEL EN EAU

**Élever des races et des espèces adaptées** au stress thermique, en les sélectionnant sur leur capacité à résister au stress, à exploiter efficacement les ressources et à s'adapter à des variations de leur alimentation.

**Exploiter la complémentarité entre espèces, races et lots**

d'animaux pour une meilleure valorisation des ressources alimentaires.

**Adapter les stratégies et calendriers de reproduction,**

dans la mesure du possible, en fonction de l'évolution annuelle de la ressource alimentaire ainsi que des risques encourus par les animaux en cas de fortes chaleurs.

**Optimiser les effectifs** et gérer le renouvellement pour réduire les périodes improductives ou gagner en souplesse.



# 2

## AGIR À L'ÉCHELLE DE LA PARCELLE

### Les Leviers



#### AMÉLIORER LES PROPRIÉTÉS DU SOL

**Adapter le travail du sol**, en ayant recours à des techniques limitant l'évaporation de l'eau (binage...), en réduisant le ruissellement (barbutage...), en améliorant la structure du sol (réduction du travail du sol, semis direct, agriculture de conservation...) selon la situation considérée.

**Limiter le tassement**, de manière préventive (limiter le nombre de passages, récolter en conditions sèches, utiliser des pneumatiques basse pression...). Le cas échéant, recourir au décompactage en curatif.

**Apporter de la matière organique dans le sol** via des épandages (effluents, composts, biochar...) ou la restitution des résidus de culture.



#### ASSURER UNE COUVERTURE RÉGULIÈRE DU SOL

**Favoriser la présence de couverts**, spontanés ou semés, temporaires ou permanents, sur le rang, l'inter-rang ou en bordure de parcelle.

**Pailler ou mulcher**, en couvrant le sol de matériaux organiques ou autres.



#### METTRE EN PLACE DES INFRASTRUCTURES AGROÉCOLOGIQUES

**Maintenir les talus et les entretenir** (fauchage, plantation...) pour limiter le ruissellement en bordure de parcelles.

**Favoriser la présence d'arbres**, en pratiquant l'agroforesterie intraparcellaire ou en implantant des haies. Entretien des haies par des tailles régulières.



#### OPTIMISER LA CONDUITE DES CULTURES PÉRENNES

**Réduire l'échauffement au soleil**, en adaptant la hauteur et la forme du tronc et du feuillage, la densité de plantation, l'orientation des rangs, ou en appliquant de l'argile blanche pour réfléchir le rayonnement.

**Optimiser les techniques de greffe** (choix de la méthode, de la période) et jouer sur la qualité ou la longueur du greffon pour améliorer l'enracinement et la circulation de l'eau dans la plante.

**Optimiser l'implantation**, pour favoriser un bon développement racinaire, en adaptant la préparation du sol et des racines avant plantation ou en plantant perpendiculairement à la pente.



#### CULTIVER SOUS ABRIS

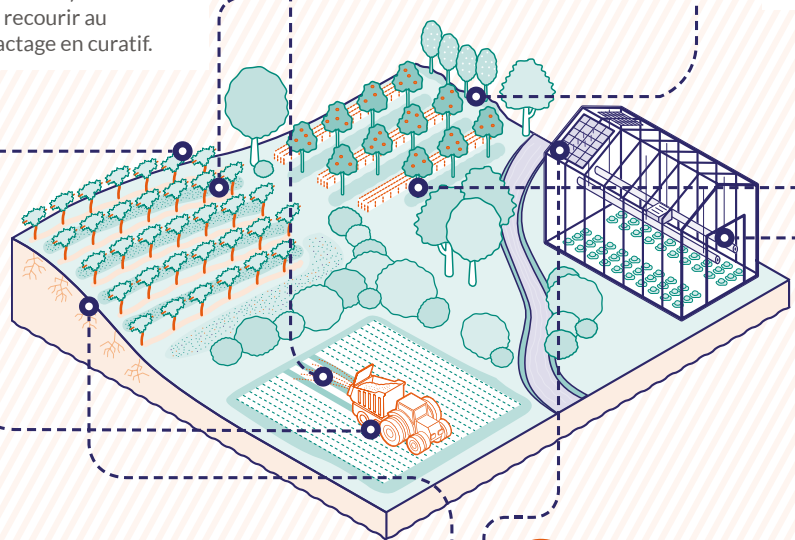
**Cultiver à l'ombre** de filets d'ombrage, d'abris de protection ou de panneaux photovoltaïques (agrivoltaïsme\*).

**Contrôler le climat sous serre**, en améliorant l'ombrage, les techniques de ventilation et de rafraîchissement, de brumisation...

\* L'impact de l'ombrage sur la production des cultures, selon les types de panneaux et leur mode de gestion, est en cours d'évaluation.



À noter que pour toutes les productions végétales, les leviers consistant à **diversifier les espèces et les variétés cultivées**, à **adopter une stratégie d'esquive des stress**, à **choisir des espèces ou des variétés adaptées aux stress hydriques et thermiques** et à **piloter l'irrigation** (détaillés à l'échelle Exploitation) se raisonnent à la fois à l'échelle de l'exploitation et de la parcelle.





# 3

## AGIR À L'ÉCHELLE DE L'ANIMAL

### Les Leviers

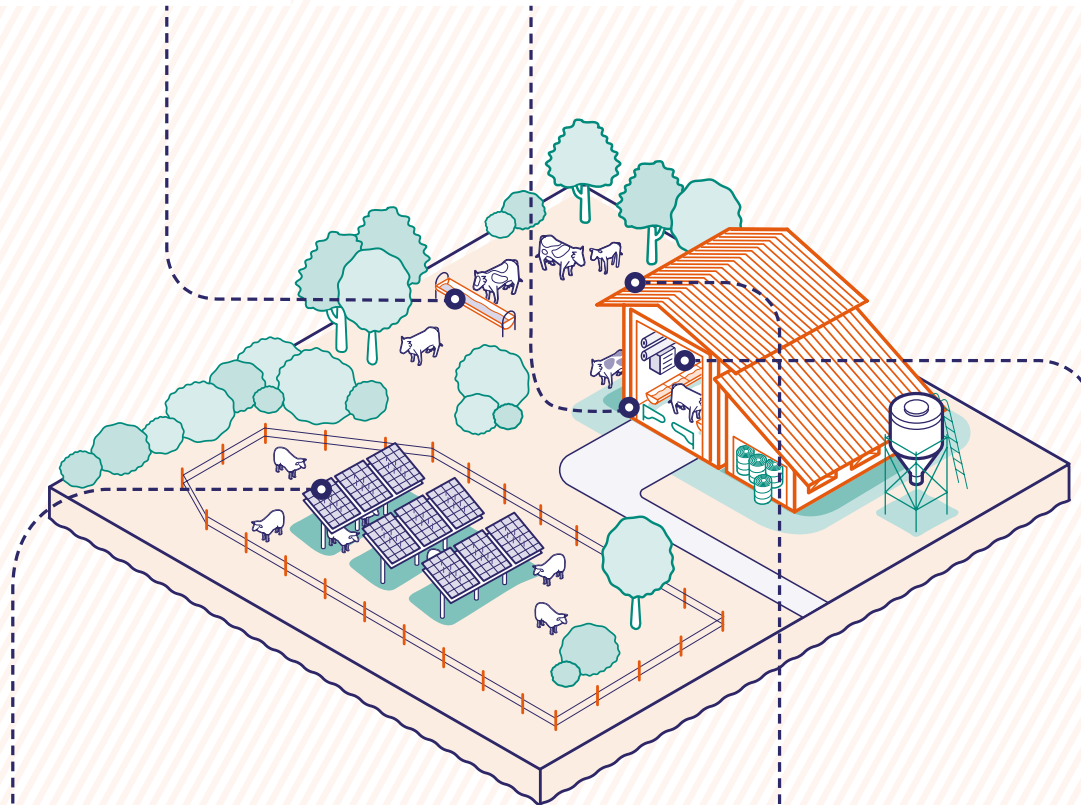


#### ADAPTER L'ALIMENTATION ET L'ABREUVEMENT

**Adapter l'abreuvement** en vérifiant l'accès proche et permanent à une eau fraîche de qualité et en quantité suffisante.

**Adapter la ration** pour réduire les conséquences du stress thermique (augmenter l'appétence et la valeur alimentaire, apporter des antioxydants...).

**Adapter les horaires** des repas ou du pâturage, en subdivisant la ration en plusieurs distributions et en ciblant de préférence les heures les plus fraîches.



#### PROTÉGER LES ANIMAUX DE LA CHALEUR

**Apporter de l'ombrage** au pâturage (arbres, voiles, agrivoltaïsme\*).

*\* Outre l'ombrage, les effets de l'agrivoltaïsme sur la santé des animaux restent à évaluer*

**Réduire l'impact du rayonnement solaire dans les bâtiments** en limitant l'effet de serre (avancées de toiture, gestion des ouvertures en fonction de la course du soleil...), en choisissant des matériaux de façade ou de couverture réduisant l'impact du rayonnement, en isolant le bâtiment ou en végétalisant les abords.

**Ventiler les bâtiments,** dans un premier temps en améliorant la ventilation naturelle, et si nécessaire, en installant une ventilation mécanique.

**Installer la brumisation ou le douchage des animaux,** uniquement en dernier recours et associé à de la ventilation.



Le levier consistant à «Élever des races et des espèces adaptées» est traité à l'échelle Exploitation





Direction générale de l'aménagement, du logement et de la nature  
Direction de l'eau et de la biodiversité

Réalisation du guide dans le cadre du groupe de travail « Projets de territoire pour la gestion de l'eau »  
du Comité national de l'eau présidé par Jean Launay

Pilotage : Alexandra Lequien (DGALN/DEB), en lien avec Claude Gitton et Virginie Dumoulin (IGEDD),  
Bruno Lion (GIP Transitions) et Sébastien Loubier (INRAE).

Coordination technique : bureau d'études ACTeon Environnement et Mathilde Morel (DGALN/DEB).

Tour Séquoia - 92055 La Défense cedex - Tél. : 01 40 81 21 22

Crédit photo (couverture) : Rivière de l'Arve - ©Hugues-Marie Duclos - médiathèque Terra

Conception graphique : SG/DAF/SAS/SETI/SETI2 - Benoit Cudelou

[www.ecologie.gouv.fr](http://www.ecologie.gouv.fr)



**MINISTÈRE  
DE LA TRANSITION  
ÉCOLOGIQUE  
ET DE LA COHÉSION  
DES TERRITOIRES**

*Liberté  
Égalité  
Fraternité*

---